ГЕОГРАФИЧЕСКИЙ АТЛАС СССР

ГЕОГРАФИЧЕСКИЙ АТЛАС СССР

ГЛАВНОЕ УПРАВЛЕНИЕ
ГЕОДЕЗИИ И КАРТОГРАФИИ
ПРИ СОВЕТЕ МИНИСТРОВ СССР
МОСКВА 1989

Атлас составлен и подготовлен к печати фабрикой №2 в 1982г., исправлен в 1989 г.
Сведения на картах атласа показаны:
—административно-территориальное деление на февраль 1989 г.
—численность населения на 1 января 1988 г.
Данные в таблицах справочных сведений показаны:
—административно-территориальный состав на февраль 1989 г. (на стр. 140, 157, 167, 173, 179 сведения не приведены в связи с изменением административно- территориального деления)
—численность населения на 1 января 1987 г.
Ответственный редактор В.Н. Пейхвассер
Редакторы: А.С. Свирский, В.Н. Пейхвассер, Г.И. Гулюк
Технические редакторы: Г. И. Бабенко, З. В. Балмакова

Подписан к печати 29.03.89. Т—06124
Формат бумаги 62×88/64 Бумага картографическая
Печ. л. 4. Усл. печ. л. 4,04
Тираж 110000 экз. Заказ № 2414
Цена в переплете типа 7 1 руб. 40 коп.
Фабрика №2 И— 3730

5306000000—188
071(02)—89 948—89
© ГУГК СССР 1982 г.—1989 г.

2015.02.20

СОЮЗ СОВЕТСКИХ СОЦИАЛИСТИЧЕСКИХ РЕСПУБЛИК

МОСКВА — город-герой, столица СССР и Российской СФСР

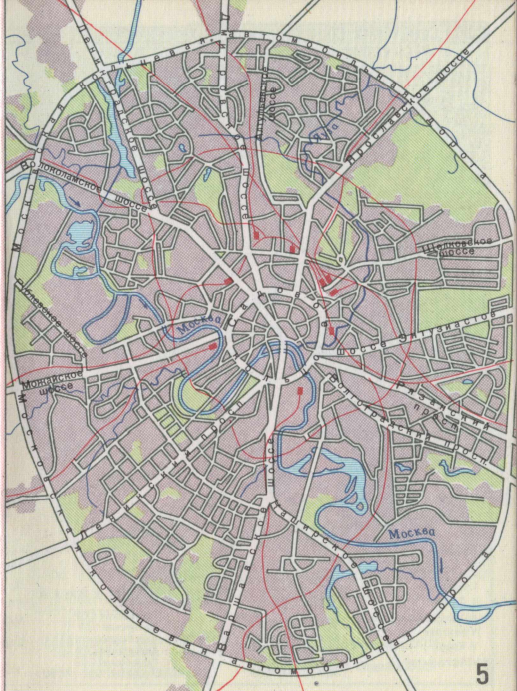

СОЮЗ СОВЕТСКИХ СОЦИАЛИСТИЧЕСКИХ РЕСПУБЛИК 1:65 000 000

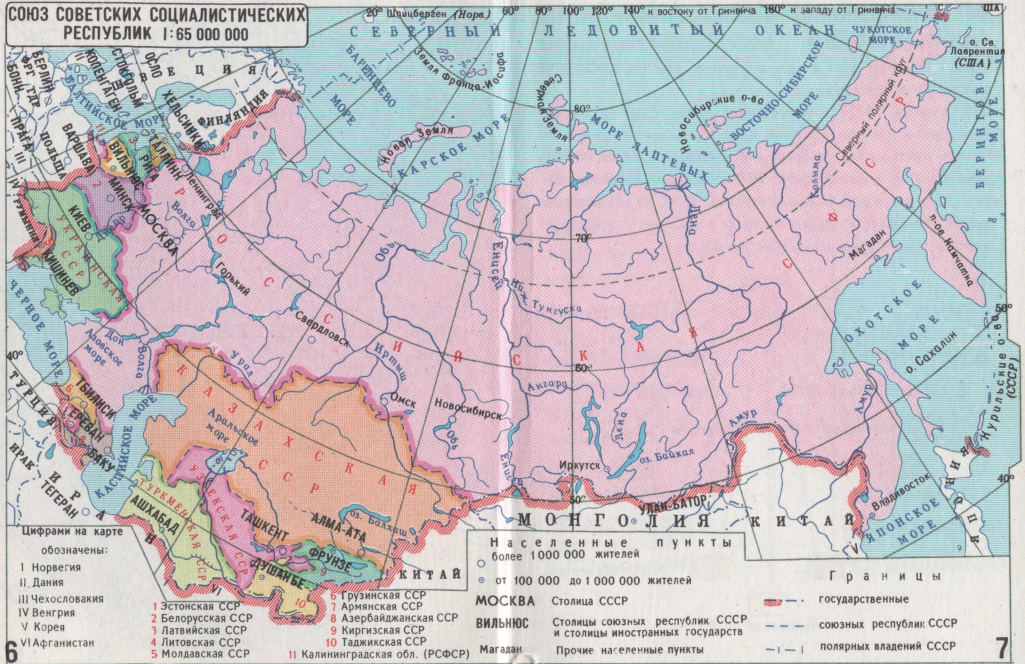

Цифрами на карте обозначены:

I Норвегия
II Дания
III Чехословакия
IV Венгрия
V Корея
VI Афганистан

1 Эстонская ССР
2 Белорусская ССР
3 Латвийская ССР
4 Литовская ССР
5 Молдавская ССР
6 Грузинская ССР
7 Армянская ССР
8 Азербайджанская ССР
9 Киргизская ССР
10 Таджикская ССР
11 Калининградская обл. (РСФСР)

Населенные пункты

○ более 1 000 000 жителей
⊙ от 100 000 до 1 000 000 жителей

МОСКВА Столица СССР

ВИЛЬНЮС Столицы союзных республик СССР и столицы иностранных государств

Магадан Прочие населенные пункты

Границы

государственные
союзных республик СССР
полярных владений СССР

ПОЛИТИКО-АДМИНИСТРАТИВНОЕ ДЕЛЕНИЕ СССР

7 ноября (25 октября) 1917 г. II Всероссийский съезд Советов объявил о переходе всей власти к Советам рабочих, солдатских и крестьянских депутатов.

30 декабря 1922 г. I Всесоюзный съезд Советов принял Декларацию и утвердил союзный Договор, заключенный полномочными делегациями, избранными съездами Советов РСФСР, Украинской ССР, Белорусской ССР и ЗСФСР (Азербайджанская ССР, Грузинская ССР и Армянская ССР), об объединении Советских Социалистических Республик в союзное государство — Союз Советских Социалистических Республик

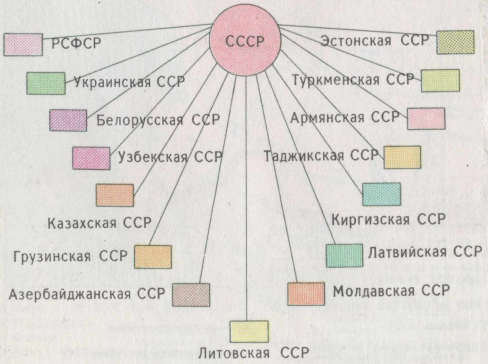

АДМИНИСТРАТИВНО-ТЕРРИТОРИАЛЬНЫЙ СОСТАВ СОЮЗНЫХ РЕСПУБЛИК (на 1.02.1989 г.)

Союзные республики	Автономные			Края	Области
	республики	области	округа		
РСФСР	16	5	10	6	49
Украинская ССР	—	—	—	—	25
Белорусская ССР	—	—	—	—	6
Узбекская ССР	1	—	—	—	10
Казахская ССР	—	—	—	—	17
Грузинская ССР	2	1	—	—	—
Азербайджанская ССР	1	1	—	—	—
Литовская ССР	—	—	—	—	—
Молдавская ССР	—	—	—	—	—
Латвийская ССР	—	—	—	—	—
Киргизская ССР	—	—	—	—	2
Таджикская ССР	—	1	—	—	2
Армянская ССР	—	—	—	—	—
Туркменская ССР	—	—	—	—	3
Эстонская ССР	—	—	—	—	—

ЧАСОВЫЕ ПОЯСА СССР 1:65 000 000
Границы часовых поясов
IV Номера часовых поясов
(+2) Величина разницы времени часового пояса с московским временем (в часах)
I (+1)
II (+2)
III (+3)
IV (+4)
V (+5)
VI (+6)
VII (+7)
VIII (+8)
IX (+9)
X (+10)
XI (+11)
XII (+12)
Сев. полярный круг
Анадырь
Мурманск
Минск
МОСКВА
Ленинград
Архангельск
Нарьян-Мар
Воркута
Салехард
Дудинка
Тикси
Лена
Верхоянск
Магадан
Петропавловск-Камчатский
Южно-Сахалинск
Хабаровск
Амур
Якутск
Иркутск
оз. Байкал
Чита
Братск
Красноярск
Ангара
Енисей
Обь
Новосибирск
Омск
Иртыш
Свердловск
Урал
Киев
Кишинев
Днепр
Воронеж
Волгоград
Волга
Каспийское море
Черное море
Аральское море
Уральск
Гурьев
Актюбинск
Уральская
Туркменская ССР
Ашхабад
Ташкент
Алма-Ата
оз. Балхаш
Примечание.
На территории СССР действует следующий порядок исчисления времени: поясное время плюс 1 час (постоянно в течение года) с дополнительным переводом ежегодно часовой стрелки в последнее воскресенье марта в 2 часа на 1 час вперед и в последнее воскресенье сентября в 3 часа на 1 час назад.
Цифрами на карте обозначены:
1 Эстонская ССР
2 Латвийская ССР
3 Литовская ССР
4 Калининградская обл. (РСФСР)
5 Белорусская ССР
6 Молдавская ССР
7 Грузинская ССР
8 Армянская ССР
9 Азербайджанская ССР
10 Киргизская ССР
11 Таджикская ССР
Территории, на которых установлено время, отличающееся от времени данного часового пояса, с указанием разницы с московским временем (в часах)

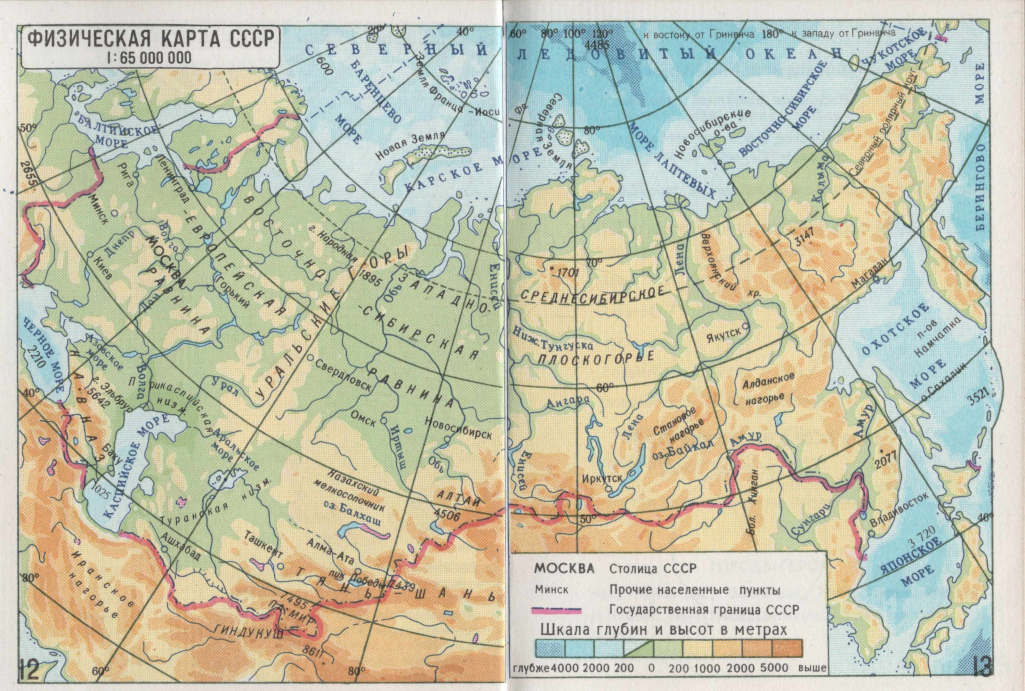
ФИЗИЧЕСКАЯ КАРТА СССР
1:65 000 000
СЕВЕРНЫЙ ЛЕДОВИТЫЙ ОКЕАН
к востоку от Гринвича
к западу от Гринвича
БАРЕНЦЕВО МОРЕ
Земля Франца-Иосифа
Новая Земля
КАРСКОЕ МОРЕ
БАЛТИЙСКОЕ МОРЕ
Рига
Ленинград
Минск
Киев
Днепр
Москва
ВОСТОЧНО-ЕВРОПЕЙСКАЯ РАВНИНА
Волга
Горький
г. Народная 1895
ЗАПАДНО-СИБИРСКАЯ РАВНИНА
Обь
Енисей
УРАЛЬСКИЕ ГОРЫ
Свердловск
Урал
Каспийская низм.
Каспийское море
Аральское море
Приаральские Каракумы
Кызылкум
Устюрт
Эмба
Сырдарья
Амударья
ЧЕРНОЕ МОРЕ
КАСПИЙСКОЕ МОРЕ
КАВКАЗ
Эльбрус
5642
Казбек
5033
Ереван
Баку
Омск
Новосибирск
Иртыш
Казахский мелкосопочник
оз. Балхаш
Туранская низм.
Ташкент
Ашхабад
Алма-Ата
пик Победы
7439
ТЯНЬ-ШАНЬ
Иранское нагорье
ГИНДУКУШ
7495
8611
АЛТАЙ
4506
Новосибирские о-ва
Северная Земля
ПЛАТО ПУТОРАНА
ПЛАТО ТАЙМЫР
ПЛАТО ВОСТОЧНО-СИБИРСКОЕ
МОРЕ ЛАПТЕВЫХ
ВОСТОЧНО-СИБИРСКОЕ МОРЕ
Колыма
Северный полярный круг
Чукотское море
Берингово море
Верхоянский хр.
Лена
Магадан
3147
1701
СРЕДНЕСИБИРСКОЕ ПЛОСКОГОРЬЕ
Нижнетунгусская
Якутск
Ангара
Алданское нагорье
Станового нагорье
оз. Байкал
Амур
Иркутск
Ангара
Охотское море
п-ов Камчатка
о. Сахалин
3521
2077
Сунгари
Владивосток
3 720
ЯПОНСКОЕ МОРЕ
МОСКВА Столица СССР
Минск Прочие населенные пункты
Государственная граница СССР
Шкала глубин и высот в метрах
глубже 4000 2000 200 0 200 1000 2000 5000 выше
12
13

Территория 22,4 млн. кв. км.

Население 281,7 млн. человек,
в том числе:
городское 186,0 млн. человек,
сельское 95,7 млн. человек.

Число жителей на 1 кв. км — 12,6

ДОЛЯ СССР В ТЕРРИТОРИИ ЗЕМНОГО ШАРА

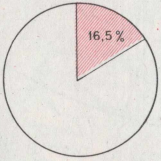

ДОЛЯ СССР В НАСЕЛЕНИИ ЗЕМЛИ

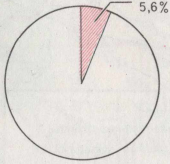

ГОРОДА С ЧИСЛОМ ЖИТЕЛЕЙ БОЛЕЕ 1 млн.

Название	Население (тыс. человек)	Название	Население (тыс. человек)
Москва	8 815*	Тбилиси	1 197*
	8 614		1 194
Ленинград	4 948*	Днепропетровск	1 182
	4 393		
Киев	2 558*	Ереван	1 184*
	2 544		1 168
Ташкент	2 131*	Одесса	1 141
	2 124		
Баку	1 741*	Омск	1 134
	1 115		
Харьков	1 587	Челябинск	1 119
Минск	1 565*	Алма-Ата	1 113*
	1 543		1 108
Горький	1 425	Уфа	1 092
Новосибирск	1 423	Донецк	1 090
Свердловск	1 331	Пермь	1 075
Куйбышев	1 280	Казань	1 068
		Ростов-на-Дону	1 004

* Включая населенные пункты, подчиненные городскому Совету

ГОРОДА-ГЕРОИ

Москва, Ленинград, Волгоград, Киев, Минск, Одесса, Севастополь, Новороссийск, Керчь, Тула, Смоленск, Мурманск

Брестская крепость-герой

КРУПНЕЙШИЕ РЕКИ (длиной более 1000 км)

Название	Длина (км)	Площадь бассейна (тыс. кв. км)
Обь (с Иртышом)	5 410	2 990
Амур (с Аргунью)	4 444	1 855
Лена	4 400	2 490
Енисей (с Бол. Енисеем)	4 092	2 580
Волга	3 531	1 360
Сырдарья (с Нарыном)	3 019	219
Амударья (с Пянджем)	2 540	309
Урал	2 428	237
Оленёк	2 270	219
Днепр	2 200	504
Колыма	2 129	647
Дон	1 870	422
Печора	1 809	322
Индигирка	1 726	360
Хатанга (с Котуем)	1 636	364
Таз	1 401	150
Кура	1 364	188
Днестр	1 352	72
Северная Двина (с Сухоной)	1 302	357
Анадырь	1 150	191
Селенга	1 024	447
Западная Двина (Даугава)	1 020	88
Или	1 001	140

КРУПНЫЕ ОЗЕРА (площадью более 1 тыс. кв. км)

Название	Площадь (кв. км)	Урезы воды (м)	Наибольшая глубина (м)
Каспийское море	371 000	−28	1 025
Байкал	31 500	455	1 620
Балхаш	18 300	342	26
Ладожское	17 700	5	230
Онежское	9 720	33	127
Иссык-Куль	6 280	1 608	702
Таймыр	4 560	6	26
Ханка	4 190	68	11
Чудское с Псковским	3 550	30	15
Алаколь	2 650	343	54
Чаны	1 990	106	9
Севан	1 360	1 900	86

АРХИПЕЛАГИ И ОСТРОВА

Название	Площадь (кв. км)	Название	Площадь (кв. км)
Новая Земля	82 600	Колгуев	5 200
Сахалин	76 400	Вайгач	3 383
Новосибирские	38 400	Сааремаа	2 714
Северная Земля	37 600	Карагинский	2 100
Земля Франца-Иосифа	16 100	Айон	2 000
Курильские	15 600	Бол. Шантар	2 000
Врангеля	7 300	Белый	1 900

ВЕРШИНЫ И ВУЛКАНЫ

Название	Горная система, территория	Высота над уровнем моря (м)
пик Коммунизма	Памир	7 495
пик Победы	Тянь-Шань	7 439
пик Ленина	Памир	7 134
г. Эльбрус	Большой Кавказ	5 642
г. Казбек	Большой Кавказ	5 033
влк. Ключевская Сопка	п-ов Камчатка	4 750
г. Белуха	Алтай	4 506
г. Арагац	Малый Кавказ	4 090
влк. Толбачинский	п-ов Камчатка	3 682
влк. Ичинская Сопка	п-ов Камчатка	3 621
влк. Кроноцкая Сопка	п-ов Камчатка	3 528
влк. Корякская Сопка	п-ов Камчатка	3 456
г. Победа	хр. Черского	3 147
г. Карагош	Западный Саян	2 930
г. Говерла	Восточные Карпаты	2 061

Наибольшая высота над уровнем моря 7 495 м (пик Коммунизма)

Наименьшая высота от уровня моря —132 м (впадина Карагие)

РОССИЙСКАЯ СОВЕТСКАЯ ФЕДЕРАТИВНАЯ СОЦИАЛИСТИЧЕСКАЯ РЕСПУБЛИКА

Цифрами на карте обозначены

1 Карельская АССР
2 Ярославль
3 Смоленск
4 Калуга
5 Тула
6 Орел
7 Липецк
8 Удмуртская АССР
9 Иваново
10 Владимир
11 Марийская АССР
12 Татарская АССР
13 Чувашская АССР
14 Мордовская АССР
15 Тамбов
16 Башкирская АССР
17 Калмыцкая АССР
18 Краснодарский край
19 Ставропольский край
20 Кабардино-Балкарская АССР
21 Северо-Осетинская АССР
22 Чечено-Ингушская АССР
23 Дагестанская АССР
24 Алтайский край
25 Тувинская АССР
26 Бурятская АССР
27 Сахалинская обл.
28 Приморский край

Населенные пункты
более 1 млн. жителей
от 100 000 до 1 млн. жителей
менее 100 000 жителей

I Эстонская ССР
II Латвийская ССР
III Литовская ССР
IV Белорусская ССР
V Украинская ССР
VI Азербайджанская ССР
VII Узбекская ССР
VIII Туркменская ССР

МОСКВА Столица СССР
РИГА Столицы союзных республик
Курск Столицы АССР, центры краев и областей
Абакан Прочие населенные пункты

Дата образования республики—7 ноября (25 октября) 1917 г.

Дата вхождения в Союз ССР—30 декабря 1922 г.

Территория 17 075,4 тыс. кв. км.

Население 145 311 тыс. человек,

в том числе:

городское 106 862 тыс. человек,

сельское 38 449 тыс. человек.

Число жителей на 1 кв. км— 8,5

АДМИНИСТРАТИВНО-ТЕРРИТОРИАЛЬНЫЙ СОСТАВ

	Территория (тыс. кв. км)	Население (тыс. чел.)	Столица или административный центр
АССР			
Башкирская	143,6	3 895	Уфа
Бурятская	351,3	1 030	Улан-Удэ
Дагестанская	,50,3	1 768	Махачкала
Кабардино-Балкарская	12,5	732	Нальчик
Калмыцкая	76,1	329	Элиста
Карельская	172,4	795	Петрозаводск
Коми	415,9	1 247	Сыктывкар
Марийская	23,2	739	Йошкар-Ола
Мордовская	26,2	964	Саранск
Северо-Осетинская	8	619	Орджоникидзе
Татарская	68,0	3 568	Казань
Тувинская	170,5	289	Кызыл
Удмуртская	42,1	1 587	Ижевск
Чечено-Ингушская	19,3	1 235	Грозный
Чувашская	18,3	1 330	Чебоксары
Якутская	3 103,2	1 034	Якутск
Края			
Алтайский	261,7	2 777	Барнаул
в т.ч. Горно-Алтайская АО	92,6	180	Горно-Алтайск
Краснодарский	83,6	5 051	Краснодар
в т.ч. Адыгейская АО	7,6	426	Майкоп
Красноярский	2 401,6	3 520	Красноярск
в т.ч. Хакасская АО	61,9	555	Абакан

1	2	3	4
Таймырский (Долгано-Ненецкий) авт. окр.	862,1	55	Дудинка
Эвенкийский авт. окр.	767,6	22	Тура
Приморский	165,9	2 189	Владивосток
Ставропольский	80,6	2 778	Ставрополь
в т.ч. Карачаево-Черкесская АО	14,1	402	Черкесск
Хабаровский	824,6	1 794	Хабаровск
в т.ч. Еврейская АО	36,0	216	Биробиджан
Области			
Амурская	363,7	1 053	Благовещенск
Архангельская	587,4	1 554	Архангельск
в т.ч. Ненецкий авт. окр.	176,7	54	Нарьян-Мар
Астраханская	44,1	992	Астрахань
Белгородская	27,1	1 346	Белгород
Брянская	34,9	1 473	Брянск
Владимирская	29,0	1 638	Владимир
Волгоградская	113,9	2 564	Волгоград
Вологодская	145,7	1 355	Вологда
Воронежская	52,4	2 459	Воронеж
Горьковская	74,8	3 688	Горький
Ивановская	23,9	1 321	Иваново
Иркутская	767,9	2 784	Иркутск
в т.ч. Усть-Ордынский Бурятский авт. окр.	22,4	129	Усть-Ордынский
Калининградская	15,1	857	Калининград

1	2	3	4
Калининская	84,1	1 651	Калинин
Калужская	29,9	1 041	Калуга
Камчатская	472,3	443	Петропавловск-Камчатский
в т.ч. Корякский авт. окр.	301,5	40	Палана
Кемеровская	95,5	3 152	Кемерово
Кировская	120,8	1 675	Киров
Костромская	60,1	799	Кострома
Куйбышевская	53,6	3 264	Куйбышев
Курганская	71,0	1 112	Курган
Курская	29,8	1 329	Курск
Ленинградская	85,9	6 603	Ленинград
Липецкая	24,1	1 218	Липецк
Магаданская	1 199,1	550	Магадан
в т.ч. Чукотский авт. окр.	737,7	157	Анадырь
Московская	47,0	15 396	Москва
Мурманская	144,9	1 118	Мурманск
Новгородская	55,3	752	Новгород
Новосибирская	178,2	2 770	Новосибирск
Омская	139,7	2 088	Омск
Оренбургская	124,0	2 165	Оренбург
Орловская	24,7	863	Орел
Пензенская	43,2	1 495	Пенза
Пермская	160,6	3 071	Пермь
в т.ч. Коми-Пермяцкий авт. окр.	32,9	161	Кудымкар
Псковская	55,3	845	Псков
Ростовская	100,8	4 290	Ростов-на-Дону
Рязанская	39,6	1 312	Рязань

1	2	3	4
Саратовская	100,2	2 646	Саратов
Сахалинская	87,1	709	Южно-Сахалинск
Свердловская	194,8	4 703	Свердловск
Смоленская	49,8	1 149	Смоленск
Тамбовская	34,3	1 309	Тамбов
Томская	316,9	983	Томск
Тульская	25,7	1 863	Тула
Тюменская	1435,2	2 837	Тюмень
в т.ч.: Ханты--Мансийский авт. окр.	523,1	1 125	Ханты-Мансийск
Ямало-Ненецкий авт. окр.	750,3	430	Салехард
Ульяновская	37,3	1 354	Ульяновск
Челябинская	87,9	3 583	Челябинск
Читинская	431,5	1 361	Чита
в т.ч. Агинский Бурятский авт. окр.	19,0	78	Агинское
Ярославская	36,4	1 458	Ярославль

КРУПНЫЕ ГОРОДА
(население в тыс. человек)

Москва	8 614	Омск	1 134
Ленинград	4 393	Челябинск	1 119
Горький	1 425	Уфа	1092
Новосибирск	1 423	Пермь	1 075
Свердловск	1 331	Казань	1 068
Куйбышев	1 280	Ростов-на-Дону	1 004

Волгоград	988	Брянск	445
Саратов	918	Курск	434
Красноярск	899	Мурманск	432
Воронеж	872	Магнитогорск	430
Ярославль	634	Нижний Тагил	427
Ижевск	631	Киров	421
Тольятти	627	Архангельск	416
Краснодар	623	Чебоксары	414
Владивосток	615	Грозный	404
Иркутск	609	Калининград	394
Барнаул	596	Курган	354
Хабаровск	591	Улан-Удэ	351
Новокузнецк	589	Чита	349
Ульяновск	589	Владимир	343
Пенза	540	Смоленск	338
Тула	538	Орел	335
Оренбург	537	Саранск	323
Кемерово	520	Махачкала	320
Астрахань	509	Сочи	317
Рязань	508	Комсомольск--на-Амуре	316
Томск	489	Череповец	315
Набережные Челны	480	Орджоникидзе	313
Иваново	479	Калуга	307
Липецк	465	Ставрополь	306
Тюмень	456	Тамбов	305
Калинин	447		

МУРМАНСКАЯ ОБЛАСТЬ,
КАРЕЛЬСКАЯ АССР 1:8 000 000
Цифрами на карте обозначены:
1 Норвегия
2 Ленинградская область
28
29
оз. Инари
п-ов Рыбачий
Печенга
Заполярный
Никель
Териберка
Полярный
Североморск
МУРМАНСК
Приречный
Мурмаши
Лотта
Гуломс
Верхнетуломское вдхр.
Нота
Мончегорск
Имандра
Ковдор
Апатиты
Кировск
Оленегорск
Пулозеро
Ловозеро
оз. Ловозеро
Ревда
Полярные Зори
Кандалакша
Зеленоборский
Алакуртти
Салла
оз. Кowдозеро
Лоухи
Кестеньга
Амбарный
Софпорог
оз. Топозеро
оз. Плозеро
Сосновый Бор
Кандалакшский залив
Умба
Варзуга
Чаваньга
Сосновка
Каневка
Краснощелье
Почап
Харловка
Диксон 1900
Диксон 2000
м. Канин Нос
м. Святой Нос
м. Моржовец
Кузова
Ручьи
Верх. Золотица
Б Е Л О Е М О Р Е
Кемь
Летняя Золотица
Сев. Двина
Онежская губа
Двинская губа
АРХАНГЕЛЬСК
СЕВЕРОДВИНСК
Новодвинск
Холмогоры
Луковецкий
Беломорск
Костомукша
оз. Нюк
оз. Нижн. Куйто
Юшкозеро
Реболы
оз. Лекшозеро
Нальвицы
Сережа
Лендеры
оз. Сегозеро
Медвежьегорск
Виреланд озеро
Маленьга
Онега
Тамица
Малошуйка
Обозерский
Емецк
Березник
Савинский
Плесецк
Пуксоозеро
Оксовский
Коковка
Пяльма
Водла
оз. Водлозеро
Пудож
Вода
Оять
Няндома
Каргополь
Волошка
Подюга
Вельск
Коноша
Ерцево
Вытегра
Вознесенье
Свирь
Онежское озеро
Ладожское озеро
Приозерск
Олонец
Подпорожье
Лахденпохья
Питкяранта
ПЕТРОЗАВОДСК
Сортавала
Вяртсиля
Суоярви
Кондопога
Ингерманландия
Карельский перешеек
Ладожское оз.
Оять
Сясь
Ладога
Волхов
Свирь
Ильмень
Шексна
Белозерский
Кубенское
Сухона
Вологодская обл.
Новгородская обл.
Ленинградская обл.
Карельская АССР
Финляндия
Норвегия
Швеция
Финляндия
Ленинградская область
Вологодская область
Новгородская область
Карельская АССР

30
АРХАНГЕЛЬСКАЯ ОБЛАСТЬ, КОМИ АССР 1:15 000 000
Цифрами на карте обозначены:
1 Ямало-Ненецкий авт. округ (Тюменская обл.)
2 Ханты-Мансийский авт. округ (Тюменская обл.)
3 Свердловская обл.
4 Коми-Пермяцкий авт. округ (Пермская обл.)
5 Кировская обл.
Земля Александры
Земля Франца-Иосифа
о. Греэм-Белл
Земля Вильчека
пролив Маточкин Шар
Новая Земля
Новоземельская впадина
Карское море
Баренцево море
Белое море
о. Междушарский
пролив Карские Ворота
Мурманск–Диксон 1900, Тикси 3 600
Диксон 2000
о. Вайгач
пролив Югорский Шар
Амдерма
Усть-Кара
Ямало-Ненецкий авт. окр.
Югорский п-ов
Северодвинск
Мурманск
о. Колгуев
м. Канин Нос
Бугрино
Нарьян-Мар
Индига
Чешская губа
Красношелье
Сосновка
Мезень
Верх. Золотица
Двинская губа
Архангельск
Новодвинск
Северодвинск
Онега
Малошуйка
Обозерский
Карпогоры
Плесецк
Березник
Вельск
Шенкурск
Няндома
Коноша
Вожега
Кириллов
Харовск
Тотьма
Великий Устюг
Сокол
Вологодская обл.
Котлас
Коряжма
Сыктывкар
Усть-Кулом
Усогорск
Ухта
Ярега
Сосногорск
Троицко-Печорск
Печора
Шельяюр
Нижняя Пеша
Каджером
Вуктыл
Няксимволь
Усинск
Ижма
Емва
Микунь
Жешарт
Двинской
Югыдъяр
Печорская
Ижемская
Воркута
Комсомольский
Абезь
Инта
Парма
Сарапауль
г. Народная
Ижма
Вашка
Лешуконское
Ваймуга
Кокшеньга
Сев. Двина
Шарденьга
Кулой
Пинега
Ухтома
Кожым
Луза
Ольхино
Северная Двина
Вычегда
Сысола
Лузa
Кама
Чусовой
Чердынь
Таныпы
Кослан
Ярега
Вишера
Ослянка
Ослянка
Ослянка

ФИНЛЯНДИЯ
Коувола
Выборг
Приозерск
Лабожское
озеро
Олонец
Подпорожье
Котка
Лодейное Поле
Ленинград–Лондон 2 300
Кронштадт
Сестрорецк
ЛЕНИНГРАД
Сясьстрой
Сидорово
Финский залив
Петродворец
Колпино
Волхов
Кохтла-Ярве
Нарва
Гатчина
Тихвин
Тосно
Кириши
Кингисепп
Вырица
Волхов
Муствеэ
Сланцы
Чудово
Неболчи
Чагода
Сазоново
Мал. Вишера
Луга
Псковское оз.
Новгородский
НОВГОРОД
Окуловка
Боровичи
Плюсса
Сольцы
оз. Ильмень
Шелонь
Выру
Крестцы
ПСКОВ
Старая Русса
Валдай
Бологое
Порхов
Дно
Демянск
Вышний Волочек
Остров
ВАЛДАЙСКАЯ
Новоржев
Кр. Луч
Холм
Осташков
оз. Селигер
Торжок
Опочка
Локня
Пено
Селижарово
Кувшиново
Редкино
Торопец
ВОЗВЫШЕННОСТЬ
Старица
Новосокольники
Зап. Двина
Себеж
ВЕЛИКИЕ ЛУКИ
Ржев
Верхнедвинск
Невель
Нелидово
Жарковский
Белый
Полоцк
Городок
Сычевка
Новополоцк
ВИТЕБСК
Демидов
Духовщина
СМОЛЕНСКАЯ ОБЛ.
Вязьма
32
1
2
319

ЛЕНИНГРАДСКАЯ, ПСКОВСКАЯ, НОВГОРОДСКАЯ, КАЛИНИНСКАЯ, ЯРОСЛАВСКАЯ, ИВАНОВСКАЯ, ВЛАДИМИРСКАЯ ОБЛАСТИ 1:8 000 000
Цифрами на карте обозначены:
1 Карельская АССР
2 Архангельская обл.
3 Рязанская обл.
Вытегра
Волга
Анненжский Мост
оз. Вожге
Вожега
Липин Бор
Харовск
оз. Белое
Кириллов
оз. Кубенское
им. Бабушкина
Белозерск
Сухона
Устье
Кадников
Сокол
Бабаево
ЧЕРЕПОВЕЦ
Шексна
ВОЛОГДА
Солигалич
Кологрив
Кадуй
Грязовец
Вохтога
Кострома
Устюжна
Шексна
Пошехонье-Володарск
Весьегонск
Рыбинское вдхр.
Любим
Буй
Галич
Нея
Данилов
Кр. Холм
РЫБИНСК
Волга
КОСТРОМА
Макарьев
Бежецк
Тутаев
Сонково
ЯРОСЛАВЛЬ
Углич
Гаврилов-Ям
Юрьевец
Медведица
Кашин
Ростов
Фурманов
КИНЕШМА
Вичуга
Калязин
ИВАНОВО
Горьковское вдхр.
Городец
КАЛИНИН
Кимры
Тейково
Шуя
Дубна
Переславль-Залесский
Заволжье
Балахна
Конаково
Ул. Москвы
Александров
ВЛАДИМИРСКАЯ ВОЗВ.
ГОРЬКИЙ
Клин
Загорск
Кольчугино
Вязники
Зеленоград
МОСКВА
Мытищи
Гусь-Хрустальный
Павлово
Можайск
Москва
ПОДОЛЬСК
Шатура
Орехово-Зуево
МУРОМ
Кулебаки
Наро-Фоминск
Воскресенск
КОЛОМНА
Спас-Клепики
Выкса
3
2
1
4
33

ВОЛОГОДСКАЯ, КОСТРОМСКАЯ, КИРОВСКАЯ ОБЛАСТИ 1:8 000 000
Цифрами на карте обозначены:
1 Новгородская обл.
2 Чувашская АССР
3 Татарская АССР
4 Коми-Пермяцкий авт. окр. (Пермская обл.)
ПЕТЕРБУРГСКАЯ ЖД
Онежское оз.
Пудож
КАРЕЛЬСКАЯ АССР
Няндома
АРХАНГЕЛЬСКАЯ ОБЛ.
Шенкурск
Сев. Двина
Вознесенье
Вытегра
Каргополь
Волошка
Подюга
Вельск
Коноша
Ерцево
Котлас
Коряжма
Красавино
Великий Устюг
Луза
Демьяново
Койгородок
Кажым
Объячево
Боровой
Лесной
Кирс
Чагорск
Песковка
Белая Холуница
Кировская ЖД
Онежское оз.
Ананьинский Мост
Белое оз.
Воже оз.
Липин Бор
Кириллов
Белозерск
Харовск
Устье
Кубенское оз.
Кадников
Бабаево
Чагода
Сазоново
Устюжна
ЧЕРЕПОВЕЦ
Шексна
Сокол
Кадуй
ВОЛОГДА
Солигалич
Тотьма
Сухона
им. Бабушкина
Никольск
Вожега
Верховажье
Кичменгский Городок
Пинюг
Опарино
Мураши
Пестово
Вевеягонск
Рыбинское вдхр.
Пошехонье-Володарск
Грязовец
Вохтога
Буй
Галич
Кологрив
Вохма
Мантурово
Шарья
Халтурин
КИРОВ
Слободской
Омутнинск
Кирово-Чепецк
Зуевка
ГЛАЗОВ
Ярославская ЖД
Кр. Холм
Бежецк
РЫБИНСК
Данилов
Тутаев
Люлим
Ярославль-Главный
КОСТРОМА
Макарьев
Котельнич
Балезино
Суна
Медведица
Кашин
Углич
Ростов
Гаврилов-Ям
КИНЕШМА
Ветлуга
Вахтан
Шахунья
Советск
Нолинск
Калининская ЖД
КАЛИНИН
Кимры
Каязин
Фурманово
Вичуга
Юрьевец
Урень
Яранск
Уржум
Кильмезь
Вятская ЖД
Валамаз
Ува
Дубна
Кончаково
Перемышль-Залесский
ИВАНОВО
Шуя
Кр. Баки
Табашино
ИЖЕВСК
Клин
Александров
Тейково
Заволжье
Городец
Семенов
Можга
Малмыж
Сосновка
Загорск
Мытищи
Кольчугино
КОВРОВ
Балахна
Волга
Йошкар-Ола
Вятские Поляны
Зеленоград
МОСКВА
ВЛАДИМИР
ДЗЕРЖИНСК
Вязники
Бор
Горький
Новочебоксарск
Чебоксарское вдхр.
Красногорский
Арск
Оха
Павлово
Лысково
ЧЕБОКСАРЫ
Зеленодольск
КАЗАНЬ
Елабуга
Орехово-Зуево
34
35

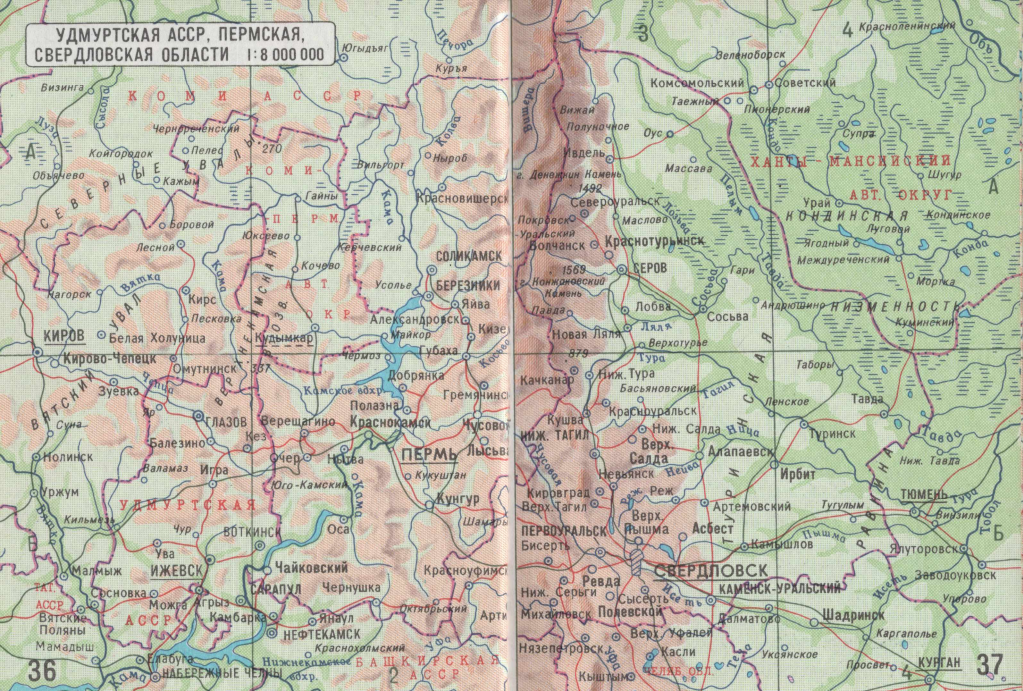
УДМУРТСКАЯ АССР, ПЕРМСКАЯ, СВЕРДЛОВСКАЯ ОБЛАСТИ 1:8 000 000
КОМИ АССР
ХАНТЫ-МАНСИЙСКИЙ АВТ. ОКРУГ
КОНДИНСКАЯ НИЗМЕННОСТЬ
ТУРГАЙСКАЯ СТРАНА
ВЕРХНЕКАМСКАЯ ВОЗВ.
ВЯТСКИЙ УВАЛ
СЕВЕРНЫЕ УВАЛЫ КОМИ-ПЕРМ. ОКР.
УДМУРТСКАЯ АССР
БАШКИРСКАЯ АССР
КИРОВ
Кирово-Чепецк
Белая Холуница
Кирс
Песковка
Кагорск
Боровой
Лесной
Кочево
Усолье
СОЛИКАМСК
БЕРЕЗНИКИ
Яйва
Александровск
Майкор
Кизел
Губаха
Добрянка
Гремячинск
Чусовой
Лысьва
ПЕРМЬ
Краснокамск
Полазна
Верещагино
Чермоз
Кудымкар
Омутнинск
Зуевка
Сунгур
Кунгур
Оса
Чернушка
Красноуфимск
Арти
Чайковский
Сарапул
ИЖЕВСК
Воткинск
Малмыж
Сосновка
Можга
Агрыз
Камбарка
Вятские Поляны
Мамадыш
Набережные Челны
Нижнекамское вдхр.
Нефтекамск
Краснохолмский
Октябрьский
Янаул
Чишмы
Уфа
Бирск
Ермекеево
Кумертау
Давлеканово
Стерлитамак
Ишимбай
Салават
Белорецк
Юлдыбаево
Курья
Кослан
Вильгорт
Ныроб
Красновишерск
Чердынь
Коуровка
Юксеево
Кочевский
Яйва
Кизел
Чусовой
Лысьва
Кукуштан
Юго-Камский
Шамары
Оса
Кильмезь
Балезино
Глазов
Кез
Игра
Чур
Ува
Можга
Сюмси
Яр
Сюга
Зуевка
Омутнинск
Кумены
Белая Холуница
Кирово-Чепецк
Нолинск
Уржум
Малмыж
Соснов

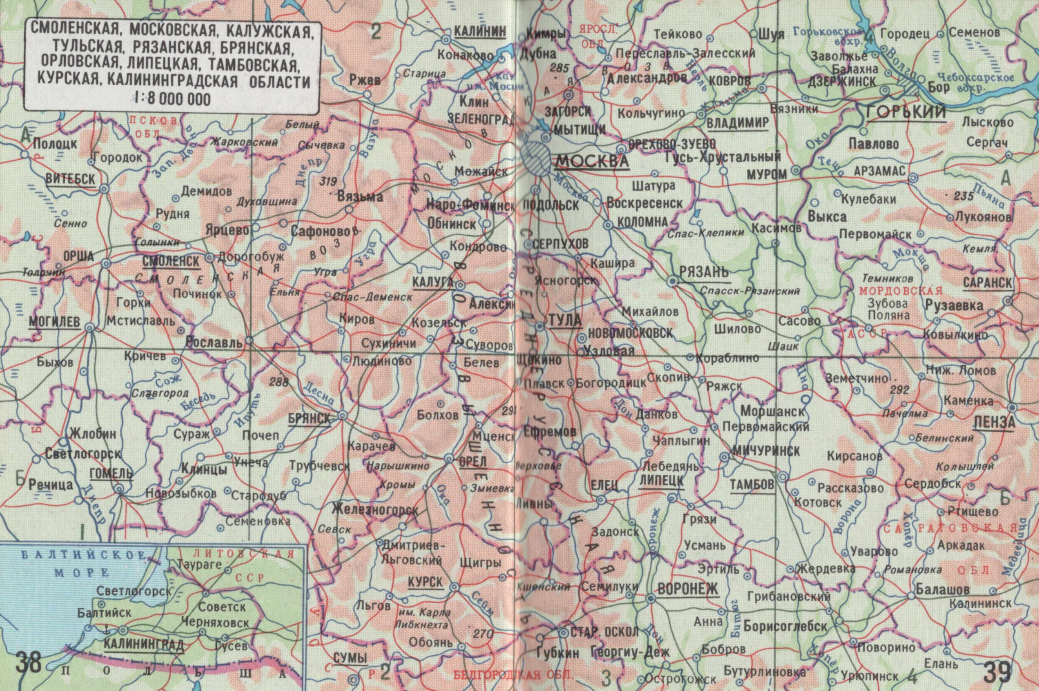
СМОЛЕНСКАЯ, МОСКОВСКАЯ, КАЛУЖСКАЯ, ТУЛЬСКАЯ, РЯЗАНСКАЯ, БРЯНСКАЯ, ОРЛОВСКАЯ, ЛИПЕЦКАЯ, ТАМБОВСКАЯ, КУРСКАЯ, КАЛИНИНГРАДСКАЯ ОБЛАСТИ
1:8 000 000
МОСКВА
ГОРЬКИЙ
Полоцк
Витебск
Орша
Могилев
Смоленск
Рославль
Ржев
Калинин
Конаково
Старица
Клин
Зеленоград
Дубна
Кимры
Тейково
Шуя
Городец
Семенов
Переславль-Залесский
Александров
Ковров
Заволжье
Балахна
Дзержинск
Бор
Чебоксарское вдхр.
Кольчугино
Вязники
Владимир
Лысково
Сергач
Орехово-Зуево
Гусь-Хрустальный
Муром
Павлово
Арзамас
Кулебаки
Выкса
Лукоянов
Первомайск
Касимов
Спас-Клепики
Шатура
Воскресенск
Подольск
Коломна
Серпухов
Кашира
Ясногорск
Рязань
Спасск-Рязанский
Темников
Мордовская
Зубова Поляна
Рузаевка
Саранск
Ковылкино
Сасово
Шилово
Шацк
Михайлов
Новомосковск
Узловая
Тула
Алексин
Калуга
Обнинск
Наро-Фоминск
Можайск
Вязьма
Гагарин
Сафоново
Ярцево
Дорогобуж
Починок
Горки
Мстиславль
Кричев
Быхов
Климовичи
Сураж
Почеп
Жлобин
Светлогорск
Гомель
Речица
Клинцы
Унеча
Новозыбков
Стародуб
Трубчевск
Карачев
Брянск
Болхов
Мценск
Орел
Ефремов
Чаплыгин
Моршанск
Первомайский
Мичуринск
Кирсанов
Рассказово
Котовск
Тамбов
Липецк
Елец
Лебедянь
Сердобск
Пенза
Каменка
Ниж. Ломов
Земетчино
Кузнецк
Белинский
Колышлей
Ртищево
Аркадак
Саратовская обл.
Балашов
Калининск
Грибановский
Жердевка
Романовка
Уварово
Воронеж
Лиски
Грязи
Усмань
Эртиль
Задонск
Семилуки
Курск
Щигры
Дмитриев-Льговский
Железногорск
Льгов
им. Карла Либкнехта
Обоянь
Сумы
Старый Оскол
Губкин
Георгиу-Деж
Бобров
Бутурлиновка
Острогожск
Поворино
Урюпинск
Елань
Белгородская обл.
Балтийское море
Литовская ССР
Черняховск
Советск
Гусев
Балтийск
Калининград
Пиллау
38
39
2
3
4

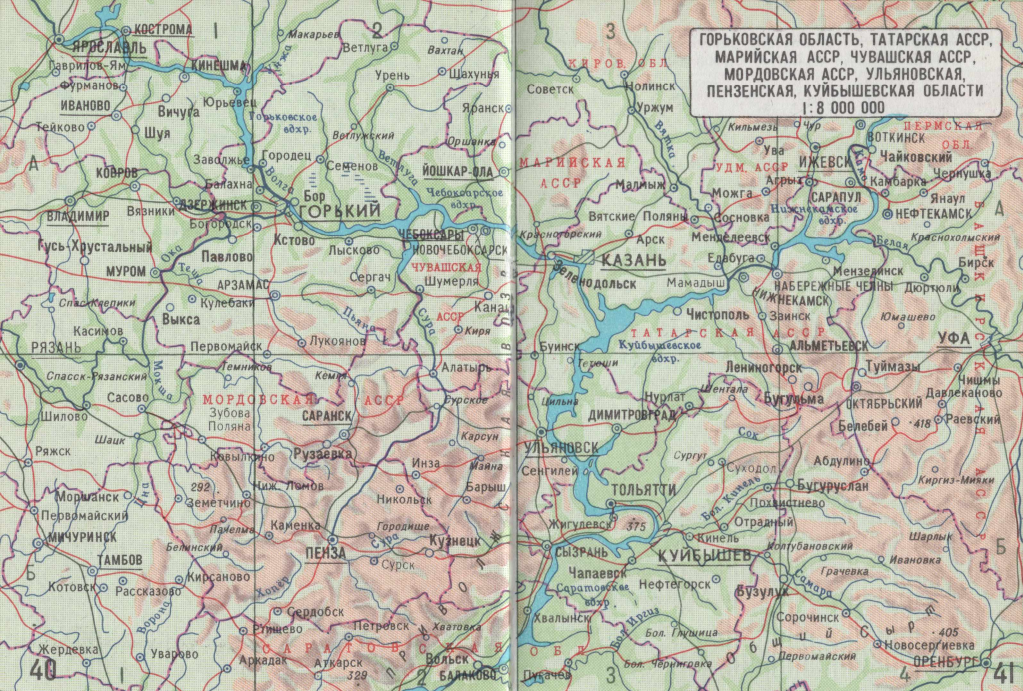
ГОРЬКОВСКАЯ ОБЛАСТЬ, ТАТАРСКАЯ АССР, МАРИЙСКАЯ АССР, ЧУВАШСКАЯ АССР, МОРДОВСКАЯ АССР, УЛЬЯНОВСКАЯ, ПЕНЗЕНСКАЯ, КУЙБЫШЕВСКАЯ ОБЛАСТИ
1:8 000 000
КОСТРОМА
ЯРОСЛАВЛЬ
КИНЕШМА
ИВАНОВО
ВИЧУГА
ШУЯ
ГОРЬКОВСКОЕ ВОДОХР.
ЮРЬЕВЕЦ
ВЕТЛУГА
ВОЛГУНСКИЙ
ГОРОДЕЦ
ЗАВОЛЖЬЕ
ВОЛГА
ВЕЛИКУША
ЙОШКАР-ОЛА
ЧЕБОКСАРСКОЕ ВОДОХР.
ЧЕБОКСАРЫ
НОВОЧЕБОКСАРСК
ЧУВАШСКАЯ АССР
ШУМЕРЛЯ
КАНАШ
ГОРЬКИЙ
ЗЕРЖИНСК
ВЛАДИМИР
ВЯЗНИКИ
БОГОРОДСК
КОВРОВ
ГУСЬ-ХРУСТАЛЬНЫЙ
МУРОМ
ПАВЛОВО
КСТОВО
ЛЫСКОВО
СЕРГАЧ
АРЗАМАС
КУЛЕБАКИ
ВЫКСА
КАСИМОВ
РЯЗАНЬ
ПЕРВОМАЙСК
ЛУКОЯНОВ
ПЬЯНА
СУРА
КИРЖ
ЯРАНСК
ШАХУНЬЯ
УРЕНЬ
ВАХТАН
МАКАРЬЕВ
ГАВРИЛОВ-ЯМ
ФУРМАНОВ
ГЕЙКОВО
ОРШАНКА
СЕМЕНОВ
ЛАЙХАНА
ОКА
ТЕША
СПАСС-КЛЕПИКИ
ЛЕНИНСКОЕ
КЕМЕРЬ
СПАССК-РЯЗАНСКИЙ
САСОВО
ШИЛОВО
ШАЦК
РЯЖСК
МОРШАНСК
ПЕРВОМАЙСКИЙ
МИЧУРИНСК
ТАМБОВ
КОТОВСК
РАССКАЗОВО
ЖЕРДЕВКА
УВАРОВО
МОРДОВСКАЯ АССР
ЗУБОВА ПОЛЯНА
САРАНСК
РУЗЕВКА
КОВЫЛКИНО
ЧИЖ. ЛОМОВ
ЗЕМЕТЧИНО
ПАЛЕЕВО
КАМЕНКА
БЕДИНСКИЙ
ПЕНЗА
КИРСАНОВО
ВОРОНЕЖ
СЕРДОБСК
РУШНЕВО
ПЕТРОВСК
ХВАТОВКА
АРКАДАК
АТКАРСК
328
САРАТОВСКАЯ ОБЛ.
ВОЛЬСК
БАЛАКОВО
ПУГАЧЕВ
ВОРОНЕЖСКАЯ ОБЛ.
ЛИСКИ
ПОВОРИНО
ЛИПЕЦКАЯ ОБЛ.
ЛЕБЕДЯНЬ
ЛИПЕЦК
ТАМБОВСКАЯ ОБЛ.
ТАМБОВ
ЖЕЛЕЗНОДОРОЖНЫЙ
ЛЕСНОЙ ВОРОНЕЖ
ВОРОНЕЖ
ЛИСКИ
ПОВОРИНО
ЛИПЕЦКАЯ ОБЛ.
ЛЕБЕДЯНЬ
ЛИПЕЦК
ТАМБОВСКАЯ ОБЛ.
ТАМБОВ
ЖЕЛЕЗНОДОРОЖНЫЙ
ЛЕСНОЙ
КИРОВ. ОБЛ.
СОВЕТСК
КОЛЬИНСК
УРЖУМ
ВЯТКА
КИЛЬМЕЗЬ
ЧУР
ВОТКИНСК
ПЕРМСКАЯ ОБЛ.
ЧАЙКОВСКИЙ
ЧЕРНУШКА
УДМ. АССР
ИЖЕВСК
КАМБАРКА
МАРИЙСКАЯ АССР
МАЛМЫЖ
АГРЫЗ
САРАПУЛ
ЯНАУЛ
МОЖГА
НЕФТЕКАМСК
ВЯТСКИЕ ПОЛЯНЫ
СОСНОВКА
НИЖНЕКАМСКОЕ ВОДОХР.
КРАСНОГОРСКИЙ
АРСК
МЕНЗЕЛЕЕВСК
КРАСНОХОЛЬСКИЙ
ВЕЛИКОДОЛЬСК
ЕДЯБУГА
КАЗАНЬ
МАМАДЫШ
МЕНЗЕЛИНСК
БИРСК
НАБЕРЕЖНЫЕ ЧЕЛНЫ
ДЮРТЮЛИ
ЧИСТОПОЛЬ
ЗЕЛЕНОДОЛЬСК
ЗАИНСК
НИЖНЕКАМСК
ЮМАШЕВО
ТАТАРСКАЯ АССР
КУЙБЫШЕВСКОЕ ВОДОХР.
БУИНСК
ГОРЕЦИ
АЛЬМЕТЬЕВСК
УФА
ЛЕНИНОГОРСК
ТУЙМАЗЫ
ЧИШМЫ
ДАВЛЕКАНОВО
ШЕНТАЛА
БУГУЛЬМА
ОКТЯБРЬСКИЙ
НУРЛАТ
ДИМИТРОВГРАД
ЦИЛЬНА
БЕЛЕБЕЙ
РАЕВСКИЙ
418
УЛЬЯНОВСК
СОК
СУРГУТ
СЕНГИЛЕЙ
СУХОДОЛ
АБДУЛИНО
ТОЛЬЯТТИ
БУГУРУСЛАН
КИРГИЗ-МИЯКИ
ПОХВИСТНЕВО
ЖИГУЛЕВСК
375
ОТРАДНЫЙ
КИНЕЛЬ
ШАРЛЫК
СЫЗРАНЬ
КУЙБЫШЕВ
КОЛТУБАНОВСКИЙ
ИВАНОВКА
ЧАПАЕВСК
САРАТОВСКОЕ ВОДОХР.
НЕФТЕГОРСК
ГРАЧЕВКА
БУЗУЛУК
СОРОЧИНСК
405
ХВАЛЫНСК
БОЛ. ГЛУШИЦА
НОВОСЕРГИЕВКА
ОРЕНБУРГ
ПЕРВОМАЙСКИЙ
БОЛ. ЧЕРНИГОВКА
40
41

БЕЛГОРОДСКАЯ, ВОРОНЕЖСКАЯ, САРАТОВСКАЯ, ВОЛГОГРАДСКАЯ ОБЛАСТИ 1:8 000 000
Каменка
ПЕНЗА
Кузнецк
Сурск
Чапаевск
ТАМБОВ
Кирсанов
Белинский
Липецк
Ливны
Елец
Задонск
Железногорск
Дмитриев-Льговский
Льгов
Шигры
Курск
Кшенский
Семилуки
Воронеж
Обоянь
Губкин
Стар. Оскол
Кр. Яруга
Нов. Оскол
Белгород
Борисовка
Шебекино
Золочев
Люботин
Харьков
Чугуев
Мерефа
Купянск
Балаклея
Красноград
Изюм
Старобельск
Лозовая
Славянск
Краматорск
Константиновка
Павлоград
Горловка
Донецк
Макеевка
Кр. Луч
Гуляйполе
Токмак
Мариуполь
Таганрог
Азов
Ростов-на-Дону
Батайск
Сердобск
Ртищево
Петровск
Волжск
Балаково
Пугачев
Аркадак
Аткарск
Саратов
Маркс
Горный
Калининск
Энгельс
Ершов
Степное
Озинки
Пушкино
Мокроус
Дергачи
Балашов
Жирновск
Кр. Кут
Елань
Красноармейск
Новоузенск
Терса
Равнино
Кр. Яр
Новоаннинский
Даниловка
Котово
Камышин
Палласовка
Александров Гай
Николаевск
Быково
Волгоградское вдхр.
Иловля
Приморск
Дубовка
Волжский
Волгоград
Калач-на-Дону
Суровикино
Калач
Морозовск
Цимлянское вдхр.
Октябрьский
Цимлянск
Котельниково
Зимовники
Заветное
Сарпа
Советское
Калмыцкая АССР
Елизаветовка
Харабали
Селитренное
Астрахань
Азгир
Никольское
Цаган Аман
Саловое
Ахтубинск
Краснослободск
Верх. Баскунчак
оз. Баскунчак
Шунгай
Джаныбек
оз. Эльтон
Эльтон
Саихин
Калустин Яр
Фурманово
Казталовка
Мал. Узень
Бол. Узень
Чапаевская
Куйбышевская обл.
Ульяновская обл.
Саратовское вдхр.
Хвалынск
Хвалынская возв.
Сызранская возв.
Приволжская возв.
Среднерусская возв.
Донецкий кряж
Донская равнина
Окско-Донская равнина
Прикаспийская низменность
Украинская ССР
Калмыцкая ССР
Казахская ССР
Уральская обл.
Орловская обл.
Запорожская обл.
Днепропетровская обл.
Ворошиловградская обл.
Харьковская обл.
Белгородская обл.
Курская обл.
Воронежская обл.
Тамбовская обл.
Пензенская обл.
Липецкая обл.
Ворошиловград
Коммунарск
Камышин-Шахтинский
Новошахтинск
Усть-Донецкий
Шахты
Новочеркасск
Миллерово
Старобельск
Сватово
Кантемировка
Богучар
Россошь
Павловск
Валуйки
Алексеевка
Урюпинск
Бутурлиновка
Георгиу-Деж
Острогожск
Бобров
Борисоглебск
Грибановский
Анна
Эртиль
Усмань
Уварово
Жердевка
Рассказово
Котовск
Грязи
Тамбов
Мичуринск
Сасово
Рыбное
Скопин
Ряжск
Пронск
Шацк
Кадом
Елатьма
Спасск
Сосновка
Кузнецкий
Семиканский
Ольховка
Ивантеевка
Ровное
Турки
Ртищево
Романовка
Перелюб
Дергачи
Ивантеевка
Ровное
Турки
Перелюб
Романовка

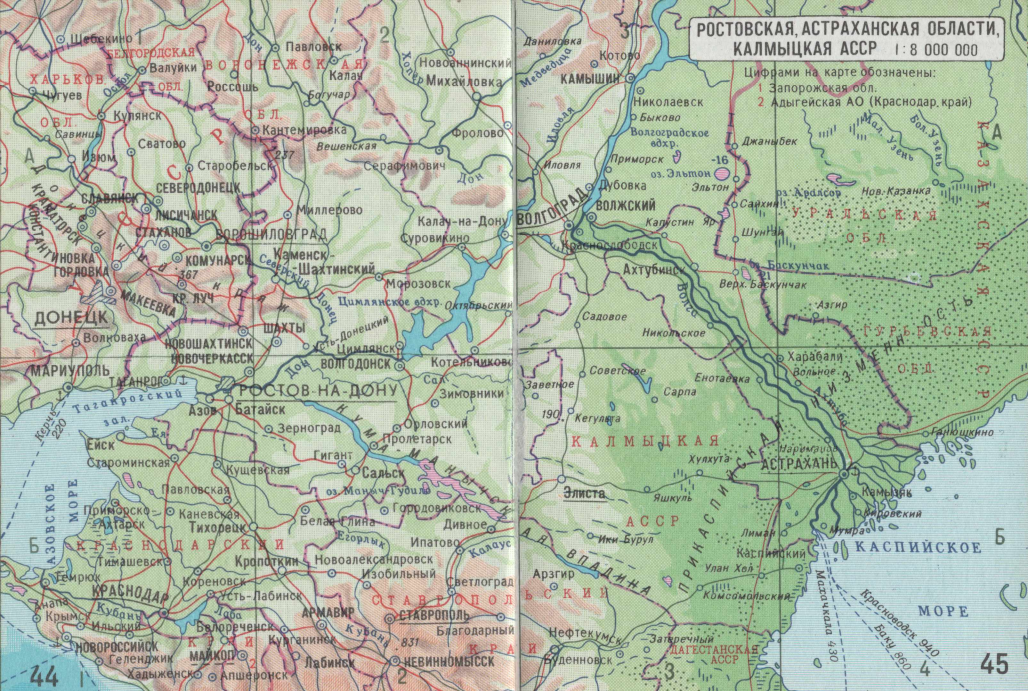
РОСТОВСКАЯ, АСТРАХАНСКАЯ ОБЛАСТИ, КАЛМЫЦКАЯ АССР 1 : 8 000 000
Цифрами на карте обозначены:
1 Запорожская обл.
2 Адыгейская АО (Краснодар. край)
Шебекино
Белгородская обл.
Валуйки
Павловск
Новохопинский
Михайловка
Калач
Харьков обл.
Чугуев
Россошь
Богучар
Воронежская обл.
Купянск
Кантемировка
Вешенская
Фролово
Сватово
Старобельск
Серафимович
Северский Донец
Славянск
Северодонецк
Лисичанск
Миллерово
Калач-на-Дону
Суровикино
Ворошиловград обл.
Стаханов
Комунарск
Каменск-Шахтинский
Морозовск
Кр. Луч
Макеевка
Донецк
Шахты
Цимлянское вдхр.
Октябрьский
Новошахтинск
Новочеркасск
Волгодонск
Котельниково
Мариуполь
Таганрог
Ростов-на-Дону
Сал
Зимовники
Азов
Батайск
Зерноград
Орловский
Пролетарск
Ейск
Староминская
Гигант
Кущевская
Сальск
Павловская
оз. Маныч-Гудило
Приморско-Ахтарск
Каневская
Тихорецк
Городовиковск
Белая Глина
Дивное
Краснодарский край
Тимашевск
Кропоткин
Новоалександровск
Ипатово
Калаус
Гиагинская
Кореновск
Изобильный
Светлоград
Краснодар
Усть-Лабинск
Ставрополь
Армавир
Ставрополь
Кубань
Благодарный
Новороссийск
Геленджик
Белореченск
Курганинск
Майкоп
Лабинск
Невинномысск
Адыгейская АО
Апшеронск
Азовское море
Данилово
Котово
Медведица
Камышин
Николаевск
Быково
Волгоградское вдхр.
Иловля
Приморск
-16
оз. Эльтон
Эльтон
Дубовка
Волжский
Волгоград
Джаныбек
Большой Узень
Малый Узень
Нов.-Каразна
оз. Кардсон
Карпутин Яр
Саишин
Шунгай
Уральская обл.
Красноармейск
Ахтубинск
Верх. Баскунчак
Баскунчак
Азгир
Садовое
Никольское
Гурьевская обл.
Харабали
Вольное
Советское
Заветное
Сарпа
Енотаевка
Кегульта
Калмыцкая АССР
Харцызск
Астрахань
Хулхута
Яшкуль
Элиста
Камызяк
Ильинский
Лиман
Ики-Бурул
Каспийский
Улан Хол
Комсомольский
Прикаспийская низменность
Арзгир
Каспийское море
Нефтекумск
Затеречный
Дагестанская АССР
Буденновск
Красноводск 940
Баку 860
Махачкала 930
44
45

КРАСНОДАРСКИЙ КРАЙ, СТАВРОПОЛЬСКИЙ КРАЙ, КАБАРДИНО-БАЛКАРСКАЯ АССР, СЕВЕРО-ОСЕТИНСКАЯ АССР, ЧЕЧЕНО-ИНГУШСКАЯ АССР, ДАГЕСТАНСКАЯ АССР 1:8 000 000
Цифрами на карте обозначены:
1 Адыгейская АО (Краснодар. край)
2 Карачаево-Черкесская АО (Ставроп. край)
3 Кабардино-Балкарская АССР
4 Северо-Осетинская АССР
5 Чечено-Ингушская АССР
6 Юго-Осетинская АО (Грузинская ССР)
7 Аджарская АССР
8 Армянская ССР
РОСТОВ-НА-ДОНУ
АСТРАХАНЬ
ТБИЛИСИ
БАТУМИ
СУХУМИ
СОЧИ
НОВОРОССИЙСК
ТУАПСЕ
КРАСНОДАР
МАЙКОП
ЧЕРКЕССК
СТАВРОПОЛЬ
АРМАВИР
НЕВИННОМЫССК
ПЯТИГОРСК
ЕССЕНТУКИ
КИСЛОВОДСК
ЖЕЛЕЗНОВОДСК
МИНЕРАЛЬНЫЕ ВОДЫ
НАЛЬЧИК
ГРОЗНЫЙ
ОРДЖОНИКИДЗЕ
МАХАЧКАЛА
ДЕРБЕНТ
КИЗЛЯР
ХАСАВЮРТ
ЭЛИСТА
ЭЛЬТОН
ЧЕРНОЕ МОРЕ
КАСПИЙСКОЕ МОРЕ
АЗОВСКОЕ МОРЕ
КАЛМЫЦКАЯ АССР
ДАГЕСТАНСКАЯ АССР
ЧЕЧЕНО-ИНГУШСКАЯ АССР
СЕВЕРО-ОСЕТИНСКАЯ АССР
КАБАРДИНО-БАЛКАРСКАЯ АССР
СТАВРОПОЛЬСКИЙ КРАЙ
КРАСНОДАРСКИЙ КРАЙ
АБХАЗСКАЯ АССР
АДЖАРСКАЯ АССР
АЗЕРБАЙДЖАНСКАЯ ССР
ГРУЗИНСКАЯ ССР
Таганрогский зал.
Кущевская
Гигант
Сальск
Зимовники
Орловский
Кегульта
Майнч-Гудило
Утта
Яшкуль
Икри-Бурул
Дивное
Ипатово
Светлоград
Арзгир
Благодарный
Буденновск
Зеленокумск
Нефтекумск
Кочубеей
Южно-Сухокумск
о. Тюлений
о. Чечень
Кумо
Комсомольский
Иван-Хол
Каспийский
Камызяк
Кировский
Мумра
Сагиан
Красноводск 940
Баку 860
Грозный
Беслан
Аргун
Гудермес
Малгобек
Майский
Прохладный
Моздок
Кировское
Буйнакск
Избербаш
Дагестанские Огни
Каспийск
Махачкала
Хасавюрт
Кумух
Чохмас
Рутул
Закаталы
Шеки
Ширван
Сальян
Нефтечала
Ленкорань
Астара
Ахтарская
Ейск
Приморск
Приморско-Ахтарск
Старощербиновская
Каневская
Тихорецк
Павловская
Белая Глина
Кореновск
Кропоткин
Усть-Лабинск
Тимашевск
Темрюк
Крымск
Анапа
Ильский
Белореченск
Абинск
Курганинск
Лабинск
Апшеронск
Хадыженск
Геленджик
Псебай
Каменномостская
Шедок
Черниговская
Карачаевск
Кр. Поляна
Гагра
Пицунда
Гудаута
Очамчира
Гантиади
Цхакая
Зугдиди
Поти
Самтредия
Кобулети
Хашури
Гори
Мцхета
Душети
Телави
Чиатура
Цхинвали
Тимули
Рионы
Ланчхути
Ахалцихе
Ахалкалаки
Боржоми
Марнеули
Казах
Алаверди
Рустави
Тианети
Сигнахи
Кварели
Цители-Цкаро
Ахмета
Кума
Ахты
Самур
Кусары
Дивичи
Сиазань
Хачмас
Ленинакан
Кировакан
Степанаван
Ванадзор
Ереван
Арташат
Октемберян
Мегри
Нахичевань
Джульфа
Ордубад
Шахтахты
Шемаха
Кюрдамир
Ахсу
Ахсуат
Ахсуат
Ахсуат

БАШКИРСКАЯ АССР, ОРЕНБУРГСКАЯ, ЧЕЛЯБИНСКАЯ, КУРГАНСКАЯ ОБЛАСТИ 1:10 000 000
УДМУРТСКАЯ АССР
ПЕРМСКАЯ ОБЛ.
Шаля
Мамыково
Арск
Сосновка
Агрыз
Чайковский
Чернушка
Красноуфимск
ПЕРВОУРАЛЬСК
Ревда
САРАПУЛ
Кама
Янаул
НЕФТЕКАМСК
Нижнекамское вдхр.
Нязепетровск
ПИЖНЕКАМСК
Манзелинск
НАБЕРЕЖНЫЕ ЧЕЛНЫ
Чистополь
Заинск
ТАТАРСКАЯ АССР
Белая
БАШКИРСКАЯ АССР
Уфа
Караидель
Нурлат
АЛЬМЕТЬЕВСК
Бугульма
Туймазы
УФА
Усть-Катав
ЗЛАТОУСТ
Бакал
Сурагут
Сок
ОКТЯБРЬСКИЙ
Чишмы
Катав-Ивановск
1582
Давлеканово
418
г. Ямантау
1640
Межгорный
Бугуруслан
АССР
Белорецк
КУЙБЫШЕВ
Абдулино
СТЕРЛИТАМАК
Верхнеуральск
Кинель
Колтубановский
САЛАВАТ
Ишимбай
МАГНИТОГОРСК
814
г. Магнитная
Нефтегорск
Бузулук
Мелеуз
Белая
Кумертау
Сибай
Баймак
Сорочинск
Самара
Орь
Торгун
405
Каргала
Новосергиевка
Сакмара
Бурибай
Шилка
ОРЕНБУРГ
Деркул
Б
УРАЛЬСК
Илек
Аксай
Соль-Илецк
Медногорск
Энергетик
Новоорск
Чингирлау
Акбулак
ОРСК
Ясный
оз. Шалкар
Чапаев
Лубенка
Домбаровский
Джамбейты
Илек
АКТЮБИНСК
Хромтау
Новоалексеевка
Каратобе
Алга
2
48
ТЮМЕНЬ
Артемовский
Асбест
Талица
Камышлов
Ялуторовск
Ишим
Ишимская равнина
Ольгинское
СВЕРДЛОВСК
КАМЕНСК-УРАЛЬСКИЙ
Исеть
Завадовское
Сысерть
Дегтярск
Верхнеуфалей
Шадринск
Кр. Октябрь
Казанское
КУРГАН
Миасс
Кыштым
ЧЕЛЯБИНСК
Макушино
Мамлютка
Шумиха
Куртамыш
Петухово
ПЕТРОПАВЛОВСК
Тобол
МИАСС
Коркино
Еманжелинск
Пласт
Южноуральск
Троицк
Ишим
Смирново
Сергеевка
Красноармейск
Алексеевка
Боровской
КОКЧЕТАВ
Урицкий
Федоровка
КУСТАНАЙ
Затобольск
Кушмурун
Карталы
РУДНЫЙ
Тобол
Лисаковск
Житикара
Бреды
Джетыгара
Жаксы
Атбасар
Ишим
Докучаевка
ЦЕЛИНОГРАДСКАЯ ОБЛ.
Державинск
Озерный
Светлый
310
Тургайское плато
Аркалык
Амангельды
Тауш
Карабутак
Тургай
3
4
49

ТЮМЕНСКАЯ ОБЛАСТЬ 1:20 000 000
Цифрами на карте обозначены:
1 Башкирская АССР
2 Северо-Казахстанская обл.
3 Целиноградская обл.
50
А
Б
В
Г
1
2
3
Карское море
Новая Земля
Новоземельская впадина
Маточкин Шар
Пролив Карские Ворота
Пролив Югорский Шар
Белый
Диксон
Гыда
Караул
Таймырский (Долгано-Ненецкий) АО
Ямало-Ненецкий АО
Ямал
Тазовская губа
Обская губа
Байдарацкая губа
Печорская губа
Тазовский
Усть-Порт
Дудинка
Норильск
Талнах
Оз. Пясино
Игарка
Хантайское оз.
Енисейский кряж
Енисей
Ногинск
Парьян-Мар
Константинов Камень
492
Архангельская обл.
Ненецкий АО
Воркута
1333
Нов. Порт
Ямбург
Лабытнанги
Салехард
Надым
Нов. Уренгой
Уренгой
Тарко-Сале
Красноселькуп
Сыдоярта
Турухан
Туруханск
Сарапауль
Березово
Игрим
Приобье
Октябрьское
Ханты-Мансийский АО
Красноярский край
Белоярский
Халасавэй
Верх-Кушеватский
Красноярск
Советский
Нефтеюганск
Тургут
Мегион
Нижневартовск
Стрежевой
Ханты-Мансийск
Урай
Междуреченский
Сургут
Нарым
Белый Яр
Кедровый
Пермская обл.
Свердловская обл.
Тюменская обл.
Омская обл.
Новосибирская обл.
Томская обл.
Кемеровская обл.
Алтайский край
Красноуральск
Ивдель
Североуральск
Краснотурьинск
Серов
Кизел
Ниж. Тура
Ниж. Тагил
Алапаевск
Ирбит
Первоуральск
Тюмень
Тобольск
Тара
Усть-Ишим
Чулым
Бакчар
Асино
Васюганская равнина
Свердловск
Ялуторовск
Ишим
Тюкалинск
Называевск
Кыштым
Шадринск
Златоуст
Челябинск
Троицк
Курган
Петухово
Петропавловск
Татарск
Куйбышев
Барабинск
Новосибирск
Обь
Искитим
Бердск
Черепаново
Камень-на-Оби
Томск
Северное
Кожевниково
Чаны
Купино
Карасук
Барнаул
Бийск
Рубцовск
Славгород
Алейск
Кулунда
Павлодар
Ермак
Кокчетав
Щучинск
Кзылту
Качиры
Кушмурун
Ерейментау
Алексеевка
Жаксы
Казахская ССР
Целиноградская обл.
Северо-Казахстанская обл.
Карталы
Кустанай
Рудный
Лисаковск
Сергеевка
Краснознаменка
Чарлак
Ортышск
Павлодар
Ермак
Алтайский край
Целиноградская обл.
Северо-Казахстанская обл.

ОМСКАЯ, ТОМСКАЯ, НОВОСИБИРСКАЯ ОБЛАСТИ 1:10 000 000
ХАНТЫ-МАНСИЙСКИЙ АВТ. ОКРУГ
З А П А Д Н О С И Б И Р С К А Я Р А В Н И Н А
Нижневартовск
Трезвой
Александровское
Назино
Демьянское
Юровск
Уват
Таурова
Таплакова
Горнослинкино
Нефедова
Средн. Васюган
Васюган
Катыльга
Мыльджино
Нов. Васюган
Убрусное
Вагай
Усть-Ишим
Тевриз
Майск
Васисс
Каменское
Кедровый
Ишим
Тара
Абатский
Ишим
Колосовка
Кытшовка
Биаза
Северное
Крутинка
Оша
Муромцево
Большеречье
Тюкалинск
Саргатское
Иртыш
Называевск
Венгерово
Усть-Тарка
Куйбышев
Булаево
Любинский
Омь
Барабинск
Москаленки
Калачинск
Татарск
Чаны
Оз. Чаны
Оконешниково
Чистоозерное
Завьялово
Омск
Павлоградка
Иртыш
Баган
Баганская
Усская Поляна
Купино
Краснозерское
Кзыл-Тау
Железинка
Карасук
Кочковская
Низменность
Аксары
Иртышск
Павлодарская обл.
Ханты-Мансийский авт. округ
Ванкилькынак
Нижнешадрино
Назимово
Б И Р С К А Я Р А В Н И Н А
Напас
Березовка
Луговатка
Каргасок
Нарым
Парабель
Тогур
Колпашево
Максимкин Яр
Белый Яр
Новйково
Подгорное
Могочин
Улуюл
Захаркова
Молчаново
Комсомольск
Кенга
Красный Яр
Парбиг
Бакчар
Асино
Моряковский Затон
Самусь
Тимирязевский
Томск
Боготол
Маринск
Пономаревка
Тайга
Анжеро-Судженск
Тяжинский
Юрга
Яшкино
Барзас
Ужур
Оз. Убинское
Белогорское
Топки
Кемерово
Каргат
Чулым
Пашино
Новосибирск
Коченево
Обь
Бердск
Ленинск-Кузнецкий
Новосибирское вдхр.
Искитим
Белово
Кочки
Черепаново
Маслянино
Гурьевск
Киселевск
Сузун
Тальменка
Прокопьевск
Новокузнецк
Камень-на-Оби
Барнаул
Новоалтайск
Ссинники
Темиртау
Междуреченск
Алтайский край
Ярцево
Енисей
Кеть
Чулым
Кия
Кондома
Ини
Томь
Ини
52
53

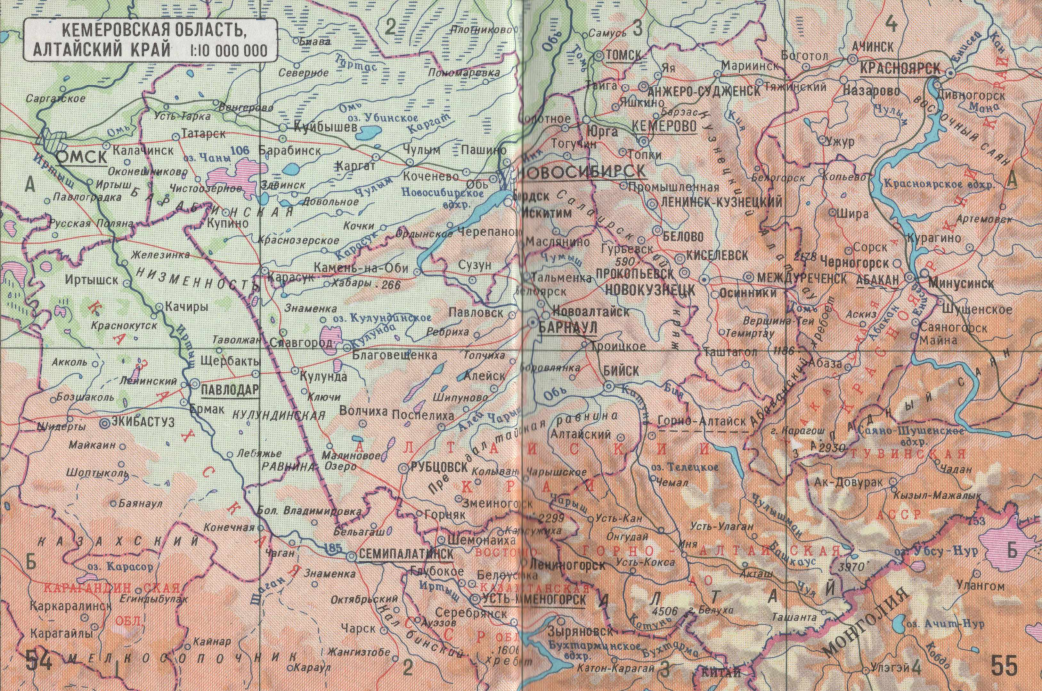
КЕМЕРОВСКАЯ ОБЛАСТЬ,
АЛТАЙСКИЙ КРАЙ 1:10 000 000
ОМСК
НОВОСИБИРСК
ТОМСК
КЕМЕРОВО
БАРНАУЛ
ПАВЛОДАР
ЭКИБАСТУЗ
СЕМИПАЛАТИНСК
РУБЦОВСК
БИЙСК
ГОРНО-АЛТАЙСК
ЛЕНИНОГОРСК
УСТЬ-КАМЕНОГОРСК
ЗЫРЯНОВСК
ЗАПАДНО-СИБИРСКАЯ РАВНИНА
АЛТАЙСКИЙ КРАЙ
КАЗАХСТАН
МОНГОЛИЯ
КИТАЙ
Обь
Иртыш
Омь
Ишим
Чулым
Бия
Катунь
Алей
Чарыш
Ануй
Барнаул
Новосибирск
Кемерово
Томск
Красноярск
Ачинск
Минусинск
Абакан
Черногорск
Междуреченск
Прокопьевск
Новокузнецк
Киселевск
Ленинск-Кузнецкий
Белово
Анжеро-Судженск
Мариинск
Юрга
Искитим
Бердск
Обское
Краснозерское
Купино
Татарск
Куйбышев
Барабинск
Каргат
Коченево
Чистоозерное
Завьялово
Довольное
Кочки
Черепаново
Карасук
Камень-на-Оби
Сузун
Павловск
Славгород
Благовещенка
Кулунда
Ключи
Волчиха
Поспелиха
Алейск
Шипуново
Ребриха
Топчиха
Таволжан
Кытманово
Тальменка
Целинное
Новоалтайск
Троицкое
Ташанта
Осинники
Шушенское
Саяногорск
Майна
Артемовск
Курагино
Сорск
Шира
Копьево
Белогорск
Ужур
Назарово
Боготол
Тяжинский
Ирбейское
Партизанское
Большеулуйское
Усть-Тарка
Черлак
Называевск
Павлоградка
Оконешниково
Чанлы
Усть-Ишим
Тевриз
Исилькуль
Русская Поляна
Железинка
Иртышск
Качиры
Краснокутск
Щербакты
Акколь
Ленинский
Бозшакуль
Шидерты
Ермак
Майкаин
Шантыколь
Лебяжье
Баянаул
Бол. Владимировка
Конечная
Чаган
Каркаралинск
Карагайлы
Шемонаиха
Змеиногорск
Горняк
Прокопьевка
Рубцовск
Кольван
Чарышское
Усть-Кан
Онгудай
Усть-Улаган
Усть-Коксе
Усть-Кокса
Белокуриха
Яровое
Рубцовская
Ая
Топки
Яшкино
Рига
Промышленная
Ленинск-Кузнецкий
Искитим
Маслянино
Чулым
Гурьевск
Тогучин
Новосибир

56
КРАСНОЯРСКИЙ КРАЙ
1:25 000 000
Цифрами на карте обозначены:
1 Ханты-Мансийский авт. округ (Тюменская обл.)
2 Хакасская АО (Красноярский край)
3 Усть-Ордынский Бурятский авт. округ (Иркутская обл.)
4 Горно-Алтайская АО (Алтайский край)
КАРСКОЕ МОРЕ
Северная Земля
Новая Земля
433
288
Мурманск–Владивосток 10 500
Мурманск–Хатанга 1600
прол. Вильканицкого
Мурманск 1900
Диксон–Хатанга 1000
П-ОВ ТАЙМЫР
ГОРЫ БЫРРАНГА
о. Белый
о. Бол. Бегичев
Диксон
оз. Таймыр
Усть-Оленёк
Склад
Юрюнг-Хая
ТАЙМЫРСКИЙ (ДОЛГАНО-НЕНЕЦКИЙ) АВТ. ОКРУГ
СЕВЕРО-СИБИРСКАЯ НИЗМЕННОСТЬ
Хатанга
Лена
Оленёк
Жилинда
п-ов Ямал
Гыда
Гыданский п-ов
Караул
Новый Порт
Усть-Порт
Талнах
плато 1701
НОРИЛЬСК
Эссей
Путорана
Снежногорск
Чириндa
Дудинка
Оленёк
Тазовский
Игарка
962
Удачный
Айхал
Сыдарма
Уренгой
СРЕДНЕСИБИРСКОЕ
Туруханск
Эконда
Вилюй
ЭВЕНКИЙСКИЙ АВТ. ОКРУГ
Тура
Вилюйское вдхр.
Мирный
Алмазный
ПЛОСКОГОРЬЕ
Ленск
НИЖНЕВАРТОВСК
Вох
Сургут
Нарым
Ярцево
144 Байкит
Чуня
Ванавара
Ербогачен
Подкаменная Тунгуска
г. Енашимский
Полюдов кряж
1104
Новоерудинский
Ангара
Енисей
Енисейский кряж
Кодинский
Киренск
Усть-Илимск
Усть-Кут
Усть-Илимский
Горно-Чуйский
Кабанчик
Новобирюсинский
Видим
Железногорск-Илимский
Северобайкальск
455
Ангара
Лена
Жигалово
Усть-Баргузин
Чита
Хоринск
Улан-Удэ
Ангарск
Иркутск
Зима
Усть-Ордынский
Тулун
Тайшет
Нижнеудинск
Вихоревка
Братск
Усть-Кут
Канск
Ачинск
Красноярск
Ужур
Абакан
Минусинск
2922
пик Грандиозный
Тувинская АССР
Турочак
Оринск
Кызыл
Шушенское
Абаза
Таштагол
Таштагол
Новокузнецк
Кемерово
Новосибирск
Киселевск
Барнаул
Бийск
Алейск
Рубцовск
Горно-Алтайск
Алтайский край
Томск
Боготол
Юрга
Чулым
Обь
Тогучин
Колпашево
Асино
Чулым
Бакчар
Белый Яр
Енисейск
Лесосибирск
Ярцево
Ангара
Подкаменная Тунгуска
Нарым
Обь
Вох
Сургут
Нижневартовск
Ханты-Мансийский
Гарко-Сале
Салехард
Полярный Урал
Северный Урал
Ямало-Ненецкий округ
Ханты-Мансийский округ
Тюменская область
Красноярский край
Иркутская область
Алтайский край
Республика Тыва
Республика Хакасия
Республика Бурятия
Республика Саха (Якутия)

ЯКУТСКАЯ АССР 1:25 000 000
2 МОРЕ ЛАПТЕВЫХ
3 ВОСТОЧНО-СИБИРСКОЕ МОРЕ
4
Мурманск-Владивосток 10500
пролив Санникова
пролив Д. Лаптева
о. Айон
Певек
Баранина
Билибино
Черский
Алискерово
Колымское
Колымская низменность
Русское Устье
Нижнеянск
Кулар
Усть-Куйга
Тенкели
Депутатский
Келяк Гора
Среднеколымск
Юкагирское плоскогорье
1185
210
Хонуу
Зырянка
г. Победа
3147
Предпорожный
Усть-Нера
Нелькан
Сусуман
Омсукчан
1962
Эвенск
Ягодное
Оротукан
Отаная
Усть-Омчуг
МАГАДАН
Ямск
Палана
Шелихова
залив
Охотск
Нурки
1906
Джугджур
Охотское море
Новосибирские о-ва
о. Фаддеевский
о. Новая Сибирь
пролив Санникова
Чукотский Бол. Анюй АВТ. ОКРУГ
Колымское нагорье
Момский хребет
Верхоянский хребет
Черского
Хараулахский
Кулар
Батагай
Верхоянск
Жиганск
2389
Сунтар
Намцы
Покровск
Якутск
Нижнихас
Хандыга
Джарики-Хая
Эльдикан
Аллах-Юнь
Усть-Мая
Юрюленкак
Амга
Верхоамга
Лена
Чульман 2264
Беркакит
Нерюнгри
Усть-Нюкжа
Нов. Чара
Алдан
Томмот
Артемовский
Бодайбо
Мама
Горно-Чуйский
Чуйский
Олекминск
Ленск
Усть-Илимск
Киренск
Усть-Кут
Железногорск-Илимский
Северобайкальск
Пеледуй
Ербогачен
Мирный
Алмазный
Ванавара
Вилюйск
Верхневилюйск
Кысыл-Сыр
Сангар
Сюрбя
Вилюйское вдхр.
Плоскогорье Приленское
Среднесибирское плоскогорье
Тунгусский
Ангарский
Ангара
Лена
Вилюй
Оленек
Анабар
Хатанга
Усть-Оленек
Склад
Жилинда
Чаринда
Ессей
Оленек
Тикси
Кюсюр
Сиктях
Нам
Эконда
Удачный
Айхал
Тура
Нижняя Тунгуска
Таймырский (Долгано-Ненецкий) АВТ. ОКРУГ
Эвенкийский АВТ. ОКРУГ
Красноярский край
Иркутская обл.
Бурятская АССР
Читинская обл.
Амурская обл.
Хабаровский край
Камчатская обл.
Якутская АССР
Байкал
Северо-Байкальское нагорье
Станового нагорья
Алданское нагорье
Джугджурский хр.
Становой хр.
Верхоянский хр.
Черского хр.
Момский хр.
Колымское нагорье
Юкагирское плоскогорье
Кулинское нагорье
Приленское плоскогорье
Среднесибирское плоскогорье
Лено-Вилюйская низменность
Колымская низменность
Новосибирские о-ва
Охотское море
Берингово море
Чукотский АВТ. ОКРУГ
Таймырский (Долгано-Ненецкий) АВТ. ОКРУГ
Эвенкийский АВТ. ОКРУГ
Якутская АССР
Красноярский край
Иркутская обл.
Бурятская АССР
Читинская обл.
Амурская обл.
Хабаровский край
Камчатская обл.
58
59

ВОСТОЧНО-СИБИРСКОЕ МОРЕ
ЧУКОТСКОЕ МОРЕ
Мурманск–Владивосток 10 500
Архангельск–Владивосток 10 700
о. Врангеля
Тенкели
Русское Устье
Депутатский
Белая Гора
Индигирка
Колымское нагорье
ЯКУТСКАЯ АССР
Хонуу
Среднеколымск
Колыма
Нерский
Певек
Чукотское нагорье
Бараниха
Билибино
Алискерово
Эгвекинот
Мыс Дежнева
Берингов пр.
Пр. Лонга
Предпорожный
Усть-Нера
п. Победы
Зырянка
Усть-Белая
Усть-Чаун
Провидения
Чаунская губа
Анадырский п-ов
о. Св. Лаврентия (США)
Анадырь
Анадырский залив
Марково
Сусуман
Ягодное
Омсукчан
Слаутное
Беринговский
Усть-Омчуг
Эвенск
Кэменское нагорье
Ледяная
Талая
Корякское нагорье
Пахачи
МАГАДАН
залив Шелихова
Ямск
Палана
Оссора
м. Олюторский
БЕРИНГОВО
Владивосток
Архангельск
ОХОТСКОЕ МОРЕ
Камчатский п-ов
Срединный хребет
Ключи
Усть-Камчатск
п-ов Камчатка
Ичинская Сопка
Ушковская Сопка
Эссо
Толбачинский
Командорские о-ва (СССР)
Командорская котловина
Алеутская котловина
Мурманск 8100
Алеутские о-ва (США)
Елизово
Корякская Сопка
ПЕТРОПАВЛОВСК-КАМЧАТСКИЙ
Октябрьский
Карымская Сопка
Первый Курильский пролив
Северо-Курильск
м. Лопатка
Чикурачки
Курильские о-ва (СССР)
Курило-Камчатский желоб
Алеутский желоб
ТИХИЙ ОКЕАН
МАГАДАНСКАЯ, КАМЧАТСКАЯ ОБЛАСТИ 1:25 000 000
Цифрой 1 на карте обозначен Хабаровский край

ИРКУТСКАЯ ОБЛАСТЬ 1:15 000 000
Цифрами на карте обозначены:
1 Усть-Ордынский Бурятский авт. округ (Иркут. обл.)
2 Агинский Бурятский авт. округ (Читин. обл.)
Заангарское плато
Центральносибирское плато
Тунгусское плато
Приленское плато
Патомское нагорье
Енисейский кряж
Ангарский кряж
Восточные Саяны
Присаянская впадина
Предбайкальская впадина
Байкальская горная область
Витимское плоскогорье
Становой хр.
Ленско-Ангарское плато
Ленский
Олекминск
Мирный
Алмазный
Вилюйское вдхр.
Тас-Юрях
Сунтар
Красноярский край
Якутская АССР
Амурская обл.
Чапаево
Куду-Кюель
Тяня
Дикимдя
Торги
Олекма
Чара
Усть-Нюкжа
Нов. Чара
Таксимо
Сред. Олекма
Калакан
Гуля
Могоча
Ксеньевка
Акшеново-Зиловское
Черныше́вск
Сретенск
Перчинск
Балей
Первомайский
Оловянная
Приаргунск
Шилка
Чита
Карымское
Хилок
Забайкальск
Петровск-Забайкальский
Онохой
Хоринск
Удан-Удэ
Могзон
Агинское
Романовка
Сосново-Озерское
Бухачача
Итака
Багдарин
Курумкан
Баргузин
Усть-Баргузин
Турка
Нижнеангарск
Северобайкальск
Нов. Уоян
Звездный
Луговский
Горно-Чуйский
Бодайбо
Витим
Нов. Игирма
Усть-Кут
Усть-Илимское вдхр.
Усть-Илимск
Железногорск-Илимский
Коршуново
Оськино
Ербогачен
Мирный
Вилюй
Нюя
Лена
Витим
Олекма
Чара
Муя
Ангара
Енисей
Подкаменная Тунгуска
Ванавара
Северо-Енисейский
Новоназимово
Ярцево
Енисейск
Лесосибирск
Ачинск
Красноярск
Канск
Нижн. Пойма
Дивногорск
Заозерный
Илановский
Чуприн
Вихоревка
Братск
Видим
Железногорск
Бирюсинск
Тайшет
Братское вдхр.
Чунский
Магистральный
Красноярское вдхр.
Выезжий Лог
Артемовск
Кирагино
Минусинск
Шушенское
Саяно-Шушенское вдхр.
Нижнеудинск
Тулун
Куйтун
Зима
Залари
Альджор
Балыхта
Качуг
Черемхово
Усолье-Сибирское
Ангарск
Иркутск
Слюдянка
Култук
Байкал
Туран
Ирбан
Тора-Хем
Шагонар
Кызыл
Орлик
Хову-Аксы
Монгун-Сорук
Монголия
оз. Хубсугул
Туран
Иркут
Бабушкин
Туркинозерск
Усть-Ордынский
Ольхон
Ушканы
Чивыркуйский зал.
Баргузинский зал.
Верхнеангарский зал.
Чивыркуй
Ина
Токи
Видим
Чуя
Кодинский
Кежма
Чемдальск
Карабула
Октябрьский
Новосибирский
Тасеево
Тасеево
Чулым
Кан
Ока
Уда
Белая
Китой
Шелехов
Ангара
Ангара
Ангара

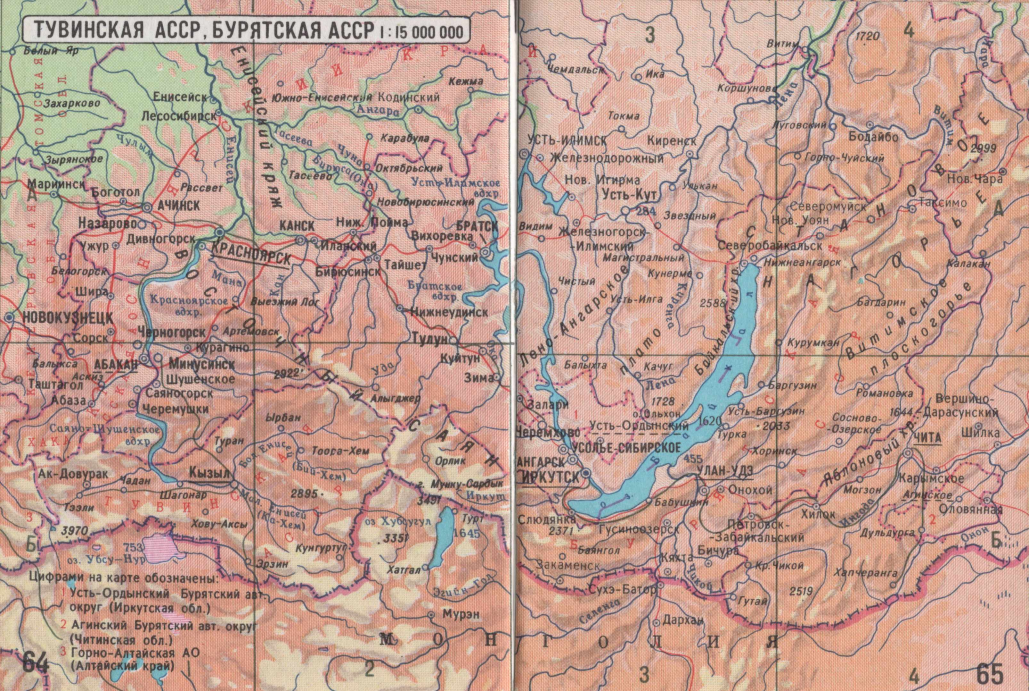
ТУВИНСКАЯ АССР, БУРЯТСКАЯ АССР 1 : 15 000 000
Белый Яр
Захарково
Енисейск
Лесосибирск
Южно-Енисейский
Кодинский
Ангара
Кежма
Зырянское
Чулым
Ербей
Есей
Осеево
Чуно
Караульга
Бирюса (Ока)
Тасеево
Октябрьский
Усть-Илимское вдхр.
Новобирюсинский
Маринск
Боготол
Ачинск
Рассвет
Назарово
Ужур
Дивногорск
Красноярск
Канск
Ниж. Поима
Братск
Вихоревка
Чунский
Тайшет
Бирюсинск
Илимский
Белогорск
Шира
Мана
Красноярское вдхр.
Выезжий Лог
Братское вдхр.
Нижнеудинск
Новокузнецк
Сорск
Черногорск
Артемовск
Курагино
Тулун
Куйтун
Зима
Балыкса
Аскиз
Абакан
Минусинск
Шушенское
Саяногорск
Черемушки
Саяно-Шушенское вдхр.
Алыгджер
Узей
2022
Таштагол
Абаза
Ирбан
Туран
Тоора-Хем
(Бий-Хем)
Ак-Довурак
Чадан
Кызыл
Шагонар
Тээли
Хову-Аксы
Енисей (Ка-Хем)
2895
г. Мушу-Сардык
3491
Иркут
Орлик
Турт
1645
3970
753
оз. Убсу-Нур
Кунгуртуг
Эрзин
оз. Хубсугул
3351
Хатгал
Эдиген-Тол
Мурэн
Цифрами на карте обозначены:
Усть-Ордынский Бурятский авт. округ (Иркутская обл.)
2 Агинский Бурятский авт. округ (Читинская обл.)
3 Горно-Алтайская АО (Алтайский край)
64
Чемдальск
Ика
Витим
1720
Коршунов
Токма
Усть-Илимск
Киренск
Железнодорожный
Луговский
Бодайбо
Горно-Чуйский
2999
Нов. Игирма
Усть-Кут
Нов. Чара
Усть-Ордынский
Звездный
Северомуйск
Такимо
Нов. Уоян
Видим
Железногорск-Илимский
Магистральный
Северобайкальск
Нижнеангарск
Чистый
Усть-Илга
Кунерма
2588
Багдарин
Курумкан
Качуг
Балыкта
Баргузин
Романовка
Вершино-Дарасунский
1644
Усть-Баргузин
Сосново-Озерское
Шилка
Усть-Ордынский
Ольхон
2033
Турка
Черемхово
УСОЛЬЕ-СИБИРСКОЕ
Хоринск
ЧИТА
АНГАРСК
ИРКУТСК
455
УЛАН-УДЭ
Онохой
Карымское
Моргон
Оловянная
Багушний
Слюдянка
2371
Гусиноозерск
Хилок
Дульдурга
Петровск-Забайкальский
Бичура
Заиграево
Кяхта
Кр. Чикой
Сухэ-Батор
Сухэ-Чикой
Халчеранга
2519
Гутай
Дархан
65

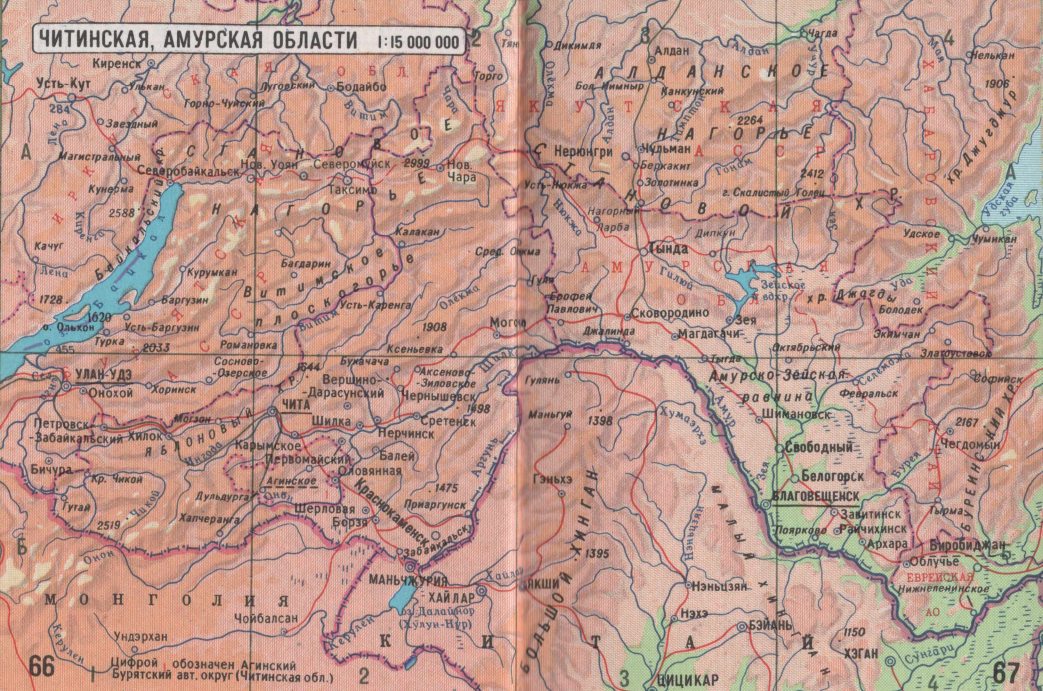
ЧИТИНСКАЯ, АМУРСКАЯ ОБЛАСТИ 1:15 000 000
Киренск
Усть-Кут
Улькан
Луговский
Бодайбо
Торго
Звездный
Магистральный
Северобайкальск
Нов. Уоян
Северомуйск
2993
Нов. Чара
Таксимо
Кунерма
2588
Качуг
Лена
Багдарин
Курумкан
1728
1620
о. Ольхон
Усть-Баргузин
Баргузин
Турка
2033
Романовка
Усть-Каренга
1908
Могоч
Ксеньевка
Сосново-Озерское
Букачача
1644
Аксеново-Зиловское
Улан-Удэ
Онохой
Хоринск
Вершино-Дарасунский
Чернышевск
1698
Сретенск
Петровск-Забайкальский
Хилок
Могзон
Чита
Шилка
Нерчинск
Карымское
Первомайский
Балей
Оловянная
Бичура
Кр. Чикой
Чикой
Тугнуй
Дульдурга
Агинское
Аргунь
1475
Приаргунск
2519
Хапчеранга
Шерловая Гора
Борзя
Забайкальск
Маньчжурия
Хайлар (Далайнор) (Хулун-Нур)
Чойбалсан
Ундурхан
Керулен
Онон
Ингода
Шилка
Аргунь
М О Н Г О Л И Я
К И Т А Й
Дикимдя
Алдан
Бол. Нимнырь
Канкунский
2264
Нерюнгри
Чульман
Беркакит
Золотинка
Усть-Нюкжа
Нюкжа
Нагорный
Чарва
г. Скалистый Горец
2412
Дипкун
Тында
Гилюй
Зея
Зейское вдхр.
Ерофей Павлович
Сковородино
Джалинда
Магдагачи
Удское
Чумикан
Болодек
Экимчан
Октябрьские
Златоустовск
Амуро-Зейская равнина
Шимановск
Февральск
Софийск
Свободный
Белогорск
Благовещенск
Завитинск
Поярково
Райчихинск
Архара
Биробиджан
Облучье
ЕВРЕЙСКАЯ АО
Нижнеленинское
Чегдомын
Тырма
Гуджал
Гулянь
Маньчжур
1398
Хумэхэ
Гэньхэ
Нэньцзян
Нэхэ
БЭЙАНЬ
1150
ХЭГАН
Сунгари
ЦИЦИКАР
Большой Хинган
Малый Хинган
Зея
Амур
Бурея
Селемджа
Уркан
Чагда
Нельканский
1906
Кр. Джугджур
Хр. Джагды
Хр. Турана
Хр. Буреинский
Хр. Малый Хинган
Хр. Большой Хинган
Хр. Становой
Хр. Станового нагорья
Хр. Витимское плоскогорье
Хр. Северо-Муйский
Хр. Кодарский
Хр. Кодаро-Удоканский
Хр. Удоканский
Хр. Кодар
Хр. Становой
Хр. Алданское нагорье
Хр. Кунерминский
Хр. Янкан
Хр. Тукурингра
Хр. Сутамский
Хр. Тукурингра-Джагдинский
Хр. Буреинский
Хр. Малый Хинган
Хр. Большой Хинган
Хр. Малый Хинган
Хр. Большой Хинган
Хр. Малый Хинган
Хр. Большой Хинган

ХАБАРОВСКИЙ КРАЙ 1:15 000 000
68
69
Якутск
Борогонцы
Хандыга
Джебарики-Хая
Нижн. Бестях
Мындагай
Бестях
Исит
Амга
Томмот
Усть-Мильск
Усть-Мая
Эльдикан
Бриндакит
Югоренок
Чагда
Ами
Чипанда
Курун-Урях
Нелькан
Аян
Тугур
Николаевск-на-Амуре
Лазарев
Софийск
Чегдомын
Комсомольск-на-Амуре
Эльбан
Амурск
Троицкое
Ванино
Советская Гавань
Облучье
Биробиджан
Хабаровск
Нельма
Хор
Бикин
Лучегорск
Светлая
Александровск-Сахалинский
Поронайск
Углегорск
Макаров
Холмск
Невельск
Корсаков
Долинск
Южно-Сахалинск
Оха
Москальво
Охотское
Нов. Иня
Усть-Омчуг
Сусуман
Омчак
Магаданская обл.
Тауйск
Сахалинский залив
Лятке
Погибший
О. САХАЛИН
Шебунино
Анива
м. Крильон
м. Терпения
зал. Терпения
зал. Анива
п-ов Лисянского
о. Ионы
Владивосток — Магадан 2700
Охотское
Татарский пролив
Сахалинский
Хребет Джугджур
Становой хр.
Алданское нагорье
Буреинский хр.
Сихотэ-Алинь
Хр. Сунтар-Хаята
Верхоянский хр.
Яблонового хр.
Хр. Джугджур
Хр. Мус-Хая
Хр. Черского
Хр. Прибрежный
Хр. Кэтандинский
Хр. Тас-Хаяхтах
Хр. Улахан-Сис
Хр. Сетте-Дабан
Хр. Сунтар-Хаята
Хр. Джугджур

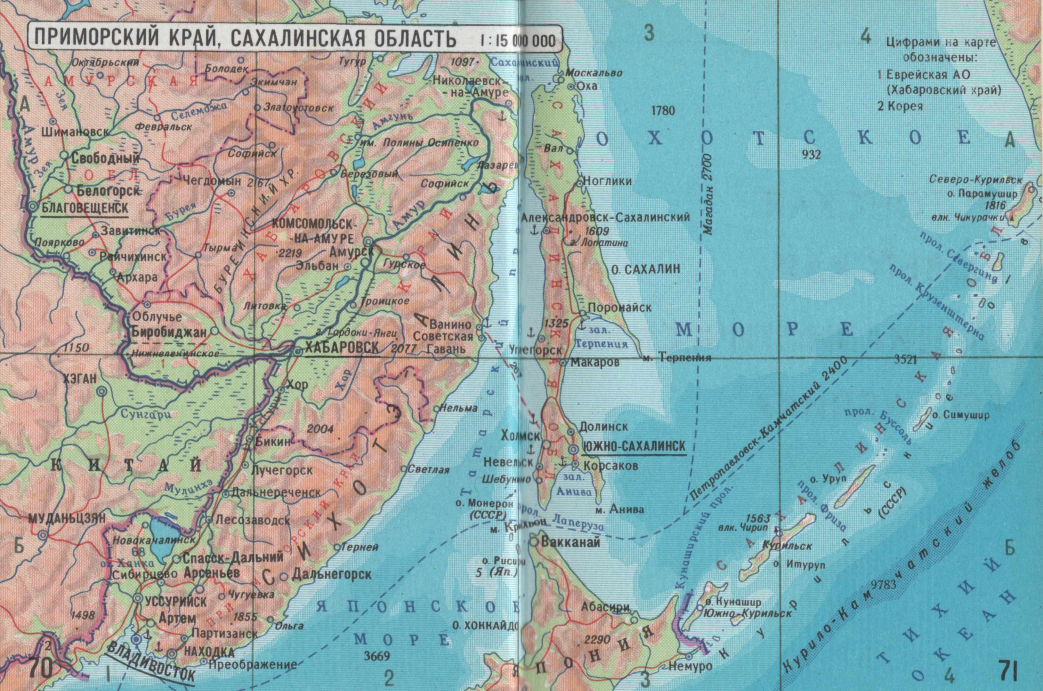
ПРИМОРСКИЙ КРАЙ, САХАЛИНСКАЯ ОБЛАСТЬ 1:15 000 000
Цифрами на карте обозначены:
1 Еврейская АО (Хабаровский край)
2 Корея
Октябрьский
Болодек
Тугур
1097
Николаевск-на-Амуре
Охотск
Москальво
Оха
Шимановск
Свободный
Белогорск
Благовещенск
Завитинск
Поярково
Ромны
Архара
Облучье
Биробиджан
Нижнеавгинское
Февральск
Златоустовск
Софийск
Чегдомын
Верхозовый
Тырма
Литовка
Троицкое
Ванино
Советская Гавань
1325
Углегорск
Макаров
м. Терпения
зал. Терпения
Поронайск
Ногликы
Александровск-Сахалинский
1609
Лопатина
О. САХАЛИН
1780
Магадан 2700
932
Северо-Курильск
о. Парамушир
1816
влк. Чикурачки
пролив Лаперуза
пролив Екатерины
пролив Кетой
пролив Буссоль
пролив Фриза
пролив Крузенштерна
о. Симушир
3521
о. Уруп
1563
влк. Чирпой
Курильск
о. Итуруп
Кунашир
Южно-Курильск
9783
Курило-Камчатский желоб
Петропавловск-Камчатский 2400
Хабаровск
2077
Нижнеавгинское
Гурское
Сикачи-Алян
Амурск
2219
Эльбан
Комсомольск-на-Амуре
Хор
Сунгари
Бикин
2004
Лучегорск
Светлая
Дальнереченск
Мулинхэ
Лесозаводск
Новокаменск
Спасск-Дальний
Сибирцево
Арсеньев
Дальнегорск
Терней
Уссурийск
Чугуевка
1855
Ольга
Артем
Партизанск
Находка
Преображение
Владивосток
1498
3669
Хэган
Муданьцзян
Китай
Нельма
Шебунино
Холмск
Южно-Сахалинск
Невельск
Корсаков
зал. Анива
Анива
м. Анива
Вакканай
о. Монерон (СССР)
о. Хоккайдо
Абасири
Немуро
Япония
Японское море
Охотское море
Тихий океан
Амурская область
Хабаровский край
Еврейская АО
Бурея
Амур
Зея
Уссури
Сунгари
Мулинхэ
Хор
Нельма
Шебунино
Анива
Курильск
Итуруп
Кунашир
Южно-Курильск
Курильская гряда
Сахалинский зал.
Анивский зал.
Терпения зал.
Лаперуза пролив
Татарский пролив
Сахалинский хребет
Магадан 2700
Петропавловск-Камчатский 2400
Курило-Камчатский желоб
70
71
1
2
3
4

ЭСТОНСКАЯ СОВЕТСКАЯ СОЦИАЛИСТИЧЕСКАЯ РЕСПУБЛИКА

Дата образования республики—21 июля 1940 г.
Дата вхождения в Союз ССР—6 августа 1940 г.

Территория 45,1 тыс. кв. км.
Население 1 556 тыс. человек,
в том числе:
городское 1 117 тыс. человек,
сельское 439 тыс. человек.
Число жителей на 1 кв. км— 34,5

КРУПНЫЕ ГОРОДА
(население в тыс. человек)

Таллинн	478
Тарту	113
Нарва	81
Кохтла-Ярве	78
Пярну	53

ТАЛЛИНН — столица Эстонской ССР

Таллинский залив
Копли́йский залив
Пирита
Ленинградское шоссе
Нарвское шоссе
Ярмарочное шоссе
Пярнуское шоссе
озеро Юлемисте
Кивимяэ
Мустамяэ
Ласнамяэ
Ласнамяэ
Ласн

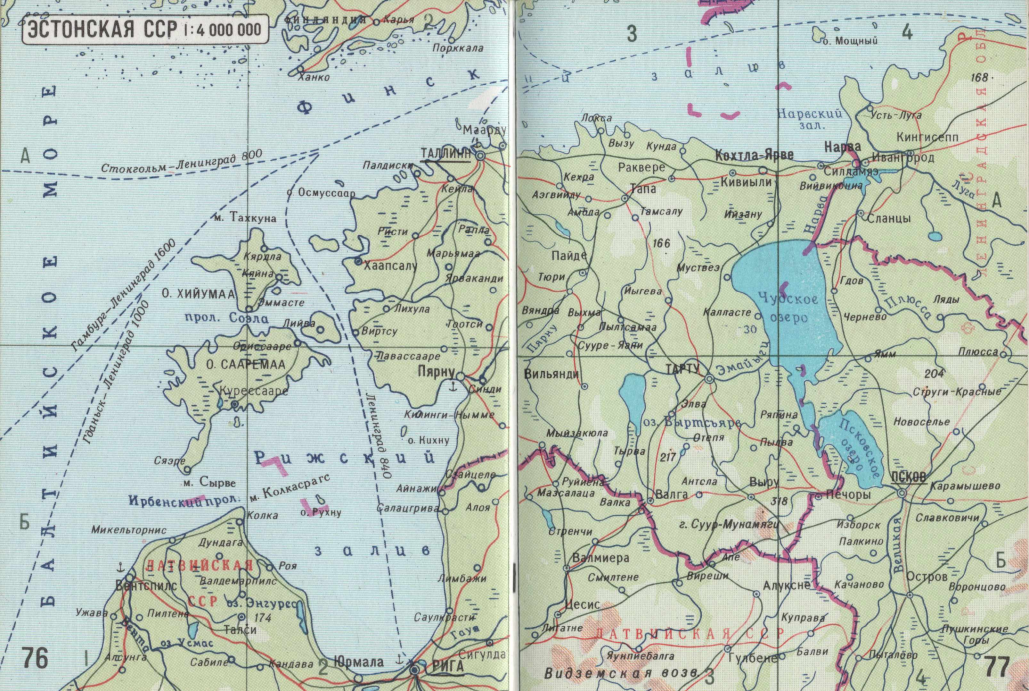
ЭСТОНСКАЯ ССР 1:4 000 000
Финляндия
Карья
Порккала
Ханко
Финский
Балтийское море
Маарду
Таллинн
Стокгольм—Ленинград 800
Палдиски
Кейла
о. Осмуссаар
м. Тахкуна
Ристи
Раппа
Кярдла
Кяйна
Хаапсалу
Марьямаа
Ярваканди
о. Хийумаа
Эммасте
пролив Соела
Лихула
Линда
Виртсу
Тюотси
Орисаарре
о. Сааремаа
Давассаарре
Пярну
Курессаарре
о.
Синди
Кийнги-Нымме
о. Кихну
Сяэре
Рижский
м. Сырве
м. Колкасрагс
Ирбенский прол.
Колка
о. Рухну
Айнажи
Салацгрива
Алоя
Микельторнис
Дундага
Вентспилс
Латвийская ССР
Роя
Валдемарпилс
оз. Энгурес
174
Ужава
Пилтене
Тайси
оз. Усмас
Алдунга
Сабиле
Кандава
Юрмала
Рига
Сигулда
Гауя
Саулкрасти
Лимбажи
Заливе
Ленинград 840
Таллин—Ленинград 1600
Таллин—Ленинград 1600
76
3
4
о. Мощный
Нарвский зал.
Усть-Луга
Кингисепп
Сиверская
Ивангород
Нарва
Кохтла-Ярве
Вызу
Кунда
Раквере
Кивиыли
Кехра
Аэгвийду
Тапа
Тамсалу
Инизану
Сланцы
Пайде
Тюри
Муствеэ
Выхма
Выйсмяэ
Вяндра
Пярну-Яагупи
Суурe-Яани
Чудское озеро
Калласте
Гдов
Чернево
Плюсса
Ляды
Ям
Вильянди
Тарту
Эльва
оз. Вартсъярв
Отепя
Пыльва
Мыйзакюла
Тырва
Струги-Красные
Новоселье
Псковское озеро
Псков
Карамышево
Руйиена
Мазсалаца
Валка
Валга
Антсла
Выру
Печоры
Стренчи
г. Суур-Мунамяги
Изборск
Славковичи
Палкино
Валмиера
Смилтене
Вireши
Алуксне
Качаново
Остров
Воронцово
Цесис
Литене
Латвийская ССР
Куправа
Пушкинские Горы
Яунпиебалга
Тулебено
Балви
Пыталово
Видземская возв.
77

ЛАТВИЙСКАЯ СОВЕТСКАЯ СОЦИАЛИСТИЧЕСКАЯ РЕСПУБЛИКА

Дата образования республики— 21 июля 1940г.
Дата вхождения в Союз ССР—5 августа 1940г.

Территория 64,5 тыс. кв.км.
Население 2 647 тыс. человек,
в том числе:
городское 1 877 тыс. человек,
сельское 770 тыс. человек.
Число жителей на 1 кв. км— 41,0

КРУПНЫЕ ГОРОДА
(население в тыс. человек)

Рига 900
Даугавпилс 128
Лиепая 114
Елгава 72
Юрмала 65
Вентспилс 52

РИГА—
столица
Латвийской ССР

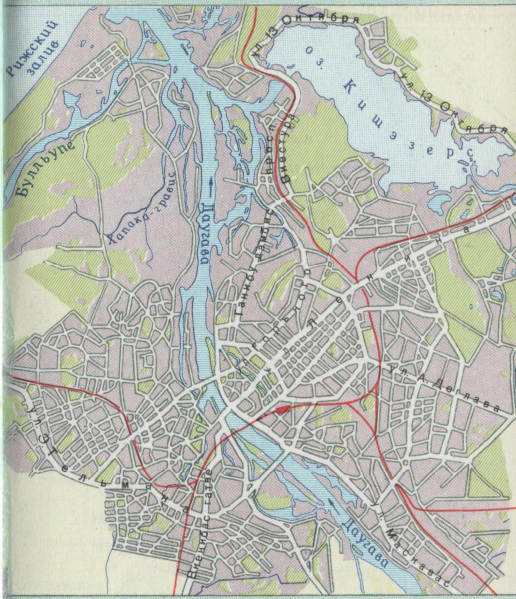

ЛАТВИЙСКАЯ ССР 1:4 000 000
Ленинград–Ленинград 1300
Ленинград–Ленинград 1000
Ленинград 840
БАЛТИЙСКОЕ МОРЕ
Рижский залив
Ирбенский прол.
Курессааре
Пярну
Вильянди
ТАРТУ
ЭСТОНСКАЯ ССР
Синди
Килинги-Нымме
Элва
Рапина
Новоселье
оз. Выртсъярв
Отепя
Пылва
Тырва
Нынэкюла
Сяэре
м. Сырве
о. Кихну
о. Рухну
м. Колкасрагс
Колка
Микельторнис
Салацгрива
Айнажи
Алоя
Стренчи
Валка
Валга
Выру
Печоры
ПСКОВ
Карамышево
Изборск
Палкино
г. Сыр-Мунамяги
Антсла
Руиена
Мазсалаца
Слайцеле
Валмиера
Лимбажи
Смилтене
Вireши
Апе
Алуксне
Качаново
Остров
Воронцово
Цесис
Лукраси
Мигатне
Гулбене
Куправа
Пыталово
Сигулда
Янчиебалга
Видземская возв. 311
Балви
Пушкинские Горы
Красногородское
Эргли
Огре
Мадона
Лубана
Карсава
Опочка
Вентспилс
Ужава
Пилтене
оз. Энгурес
оз. Талси
174
Смас
Сабиле
Кандава
Вентава
Алсунга
Павилоста
Кулдига
Тукумс
Юрмала
РИГА
Курземская возвышенность
Айзпуте
Скрунда
Брюцены
Калнциемс
Олайне
Лиелварде
Плявиняс
Иецава
Елгава
Лауцеса
Лиелгарда
Плявиньское вдхр.
Авиекстес
оз. Лубанас
Луза
Резекне
Ирлица
Зилупе
289
Себеж
Дурбе
Гробиня
Салдус
Добеле
ЛИЕПАЯ
Приекуле
184
Ауце
Бауска
Экен
Екабпилс
Виляны
Ливаны
Малта
Прейли
оз. Резнес
Барта
Ница
Скудас
Мажейкяй
Седа
Жагаре
Наумойи-Акмяне
Ванта
Жеймялис
Ионишкис
Биржай
Виесите
Нерета
Дагда
Освея
Росоны
Верхнедвинск
Салантай
Тельшяй
Куршенай
Шяуляй
Павалис
Рокишкис
Субате
Краслава
Паланга
Плунге
Кретинга
Радвилишкис
Купишкис
Обяляй
ДАУГАВПИЛС
Друя
Миоры
Дисна
Ретавас
Мукрах 506
Жемайтская возв.
234
Зарасай
Сиуй
Браслав
Новополоцк
КЛАЙПЕДА
Прекуле
Кельме
Титувенай
ПАНЕВЕЖИС
Трошкунай
Шяшупис
Аникщяй
Дукштас
Опса
Шарковщина
ВИТЕБСКАЯ ОБЛ.
Полоцк
Шилале
Шилуте
Скаудвиле
Кунда
Расейняй
Утена
Видзы
82
83
Нерингa

ЛИТОВСКАЯ СОВЕТСКАЯ СОЦИАЛИСТИЧЕСКАЯ РЕСПУБЛИКА

Дата образования республики—21 июля 1940г.
Дата вхождения в Союз ССР—3 августа 1940г.

Территория 65,2 тыс. кв. км.
Население 3 641 тыс. человек,
в том числе:
городское 2 439 тыс. человек,
сельское 1 202 тыс. человек.
Число жителей на 1кв. км—55,8

КРУПНЫЕ ГОРОДА
(население в тыс. человек)

Вильнюс 566
Каунас 417
Клайпеда 201
Шяуляй 140
Паневежис 122
Алитус 71

ВИЛЬНЮС –
столица Литовской ССР

Нярис
ул. Атаитво
ул. Жирмунт
ул. Генерала Бобутова
шоссе Нямянчине
ул. Аминтанальне
ул. Ф. Скорины
ул. Ленина
ул. Г. Ган
ул. Полоцко
ул. Прамонес
Вильня
ул. Пилимо
ул. Жирмунт
ул. Ленина
ул. Жиронос
ул. Ленина
Нярис
ул. Ленина
ул. Ленина
ул. Ленина

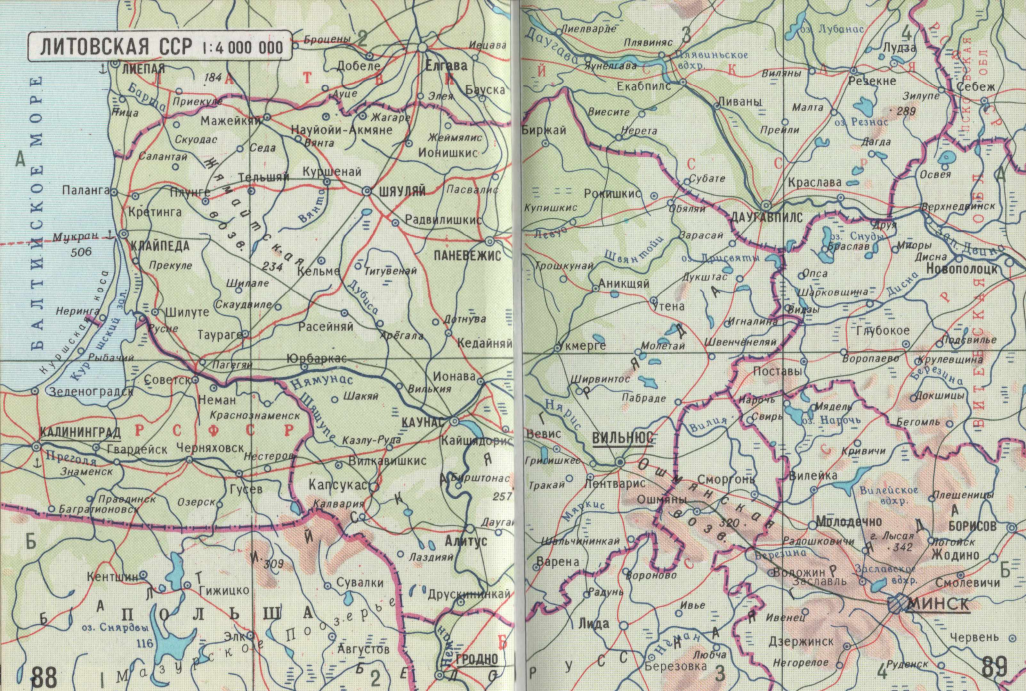
ЛИТОВСКАЯ ССР 1:4 000 000
БАЛТИЙСКОЕ МОРЕ
Куршская коса
Куршский залив
Неман
Нямунас
Шешупе
Шакяй
Вилькия
Юрбаркас
Папегяй
Рыбачий
Советск
Зеленоградск
Калининград
Гвардейск
Черняховск
Нестеров
Пионерский
Знаменск
Багратионовск
Правдинск
Озерск
Гусев
Каменск
Кальвария
Капсукас
Вилкавишкис
Кайшядорис
Каунас
Шилуте
Русне
Таураге
Расейняй
Кедайняй
Ионава
Юрбарас
Шилале
Скаудвиле
Дубиса
Кельмe
Тытувенай
Паневежис
Шяуляй
Радвилишкис
Пасвалис
Кретинга
Мажейкяй
Скуодас
Седа
Салантай
Тельшяй
Куршенай
Жагаре
Науойий-Акмяне
Йонишкис
Жеймялис
Прекиле
Прекуле
Мукран
506
234
184
Клайпеда
Паланга
Бирштонас
257
Алитус
Лаздияй
Друскининкай
Сувалки
Кентшин
Гижицко
Августов
Элк
Гродно
Озерное
Пуньский
Сувалкский
Мазурский
Беловежская
Пуща
Ошмянская возв.
Жемайтская возв.
Средне-Русская возв.
Смоленско-Московская возв.
Вильнюс
Шальчининкай
Ошмяны
Лида
Сморгонь
Молодечно
Минск
Борисов
Жодино
Смолевичи
Дзержинск
Червень
Несвиж
Рудобелка
Слуцк
Березовка
Негорелое
Рудинск
Даугава
Плявиняс
Добеле
Елгава
Бауска
Добеле
Ауце
Элея
Вентспилс
Салдус
Тукумс
Талси
Кулдига
Лиепая
Вентспилс
Даугавпилс
Краслава
Резекне
Лудза
Себеж
Освея
Верхнедвинск
Полоцк
Новополоцк
Глубокое
Поставы
Воропаево
Молодечно
Вилейка
Радошковичи
Заславль
Воложин
Столбцы
Несвиж
Слуцк
Рудобелка
Негорелое
Дзержинск
Березовка
Лида
Ивье
Радунь
Воронова
Варена
Сморгонь
Ошмяны
Шальчининкай
Вильнюс
Кайшядорис
Каунас
Шакяй
Вилькия
Юрбаркас
Таураге
Расейняй
Кедайняй
Ионава
Шилуте
Русне
Неман
Советск
Зеленоградск
Калининград
Гвардейск
Черняховск
Нестеров
Пионерский
Багратионовск
Правдинск
Озерск
Гусев
Каменск
Кальвария
Капсукас
Вилкавишкис
Алитус
Лаздияй
Друскининкай
Сувалки
Кентшин
Гижицко
Августов
Элк
Гродно
Мукран
506
234
184
Клайпеда
Паланга
Бирштонас
257
Кретинга
Мажейкяй
Скуодас
Седа
Салантай
Тельшяй
Куршенай
Жагаре
Науойий-Акмяне
Йонишкис
Жеймялис
Прекиле
Прекуле
Шилале
Скаудвиле
Дубиса
Кельмe
Тытувенай
Паневежис
Шяуляй
Радвилишкис
Пасвалис
Шилуте
Русне
Таураге
Расейняй
Кедайняй
Ионава
Юрбаркас
Папегяй
Рыбачий
Советск
Зеленоградск
Калининград
Гвардейск
Черняховск
Нестеров
Пионерский
Знаменск
Багратионовск
Правдинск
Озерск
Гусев
Каменск
Кальвария
Капсукас
Вилкавишкис
Кайшядорис
Каунас
Шакяй
Вилькия
Юрбаркас
Таураге
Расейняй
Кедайняй
Ионава
Шилуте
Русне
Неман
Советск
Зеленоградск
Калининград
Гвардейск
Черняховск
Нестеров
Пионерский
Знаменск

БЕЛОРУССКАЯ СОВЕТСКАЯ СОЦИАЛИСТИЧЕСКАЯ РЕСПУБЛИКА

Дата образования республики—1 января 1919г.
Дата вхождения в Союз ССР—30 декабря 1922г.

Территория 207,6 тыс. кв. км.
Население 10 078 тыс. человек,
в том числе:
городское 6 467 тыс. человек,
сельское 3 611 тыс. человек.
Число жителей на 1 кв. км — 48,5

АДМИНИСТРАТИВНО-ТЕРРИТОРИАЛЬНЫЙ СОСТАВ

Область	Территория (тыс. кв. км)	Население (тыс. чел.)	Административный центр
Брестская	32,3	1 423	Брест
Витебская	40,1	1 404	Витебск
Гомельская	40,4	1 667	Гомель
Гродненская	25,0	1 157	Гродно
Минская	40,8	3 137	Минск
Могилевская	29,0	1 290	Могилев

КРУПНЫЕ ГОРОДА
(население в тыс. человек)

Минск — 1543	Борисов — 140	Лида — 81
Гомель — 488	Орша — 123	Полоцк — 80
Могилев — 359	Пинск — 116	Речица — 71
Витебск — 347	Мозырь — 98	Светлогорск — 68
Гродно — 263	Солигорск — 92	Слуцк — 55
Брест — 238	Новополоцк — 90	Жлобин — 52
Бобруйск — 232	Молодечно — 87	Жодино — 51
Барановичи — 154		

МИНСК — город-герой, столица Белорусской ССР

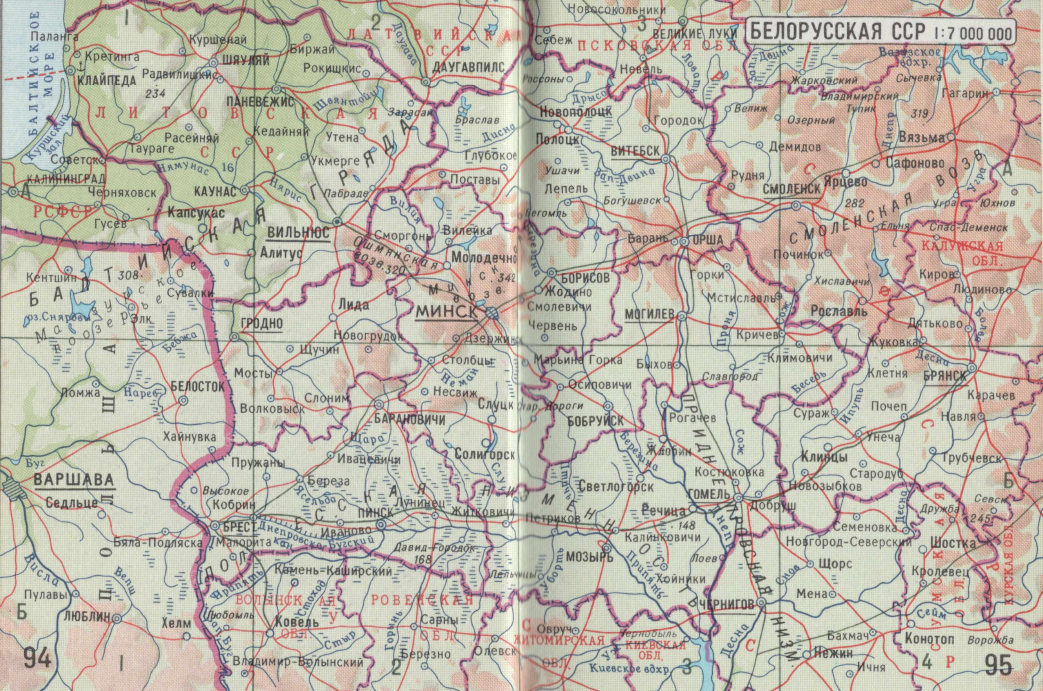
БЕЛОРУССКАЯ ССР 1:7 000 000
БАЛТИЙСКОЕ МОРЕ
Куршская коса
Паланга
Кретинга
КЛАЙПЕДА
Куршенай
ШАУЛЯЙ
Виржай
Радвилишкис
Рокишкис
ЛАТВИЙСКАЯ ССР
Лиелупе
Даугава
ДАУГАВПИЛС
Себеж
ВЕЛИКИЕ ЛУКИ
ПСКОВСКАЯ ОБЛ.
Новосокольники
Рассоны
Невель
Жарковский
Сычевка
Гагарин
ЛИТОВСКАЯ ССР
ПАНЕВЕЖИС
Шешупе
Западная Двина
Браслав
Дисна
Новополоцк
Полоцк
Городок
Озерный
Велиж
Вязьма
Расейняй
Кедайняй
Утена
Таураге
Советск
Немунас
16
Укмерге
Глубокое
ВИТЕБСК
Демидов
Сафоново
КАЛИНИНГРАД
Черняховск
КАУНАС
Нярис
Лабрадор
Поставы
Ушачи
Лепель
Рудня
Смоленск
Ярцево
Угра
Южное
РСФСР
Гусев
Капсукас
ВИЛЬНЮС
Сморгонь
Вилейка
Молодечно
Богушевск
Негомль
Барань
ОРША
Починок
Спас-Деменск
Елня
Алитус
Ошмяны
Свислочь
Березина
Борисов
Жодино
Горки
Хиславичи
Кировск
Людиново
Кентшин
308
Субачюс
Балтийское
Мазурские озера
оз. Снярдвы
Лида
МИНСК
Смолевичи
Червень
МОГИЛЕВ
Мстиславль
Рославль
Кричев
Пряма
Датьково
Куковка
ГРОДНО
Новогрудок
Вязынь
Щучин
Марьина Горка
Быхов
Климовичи
Клетня
БРЯНСК
Десна
Осиповичи
Славгород
Карачев
Мосты
Несвиж
Слуцк
Рогачев
Сураж
Почеп
Навля
Ломжа
БЕЛОСТОК
Волковыск
Слоним
Барановичи
Хара
Хорощи
БОБРУЙСК
Жлобин
Унеча
Трубчевск
Хайнувка
Пружаны
Ивацевичи
Солигорск
Клинцы
Стародуб
Костюковка
Варшава
Седльце
Бер
Высокое
Кобрин
Береза
Светлогорск
ГОМЕЛЬ
Новозыбков
Добруш
Сев
Брест
Лунинец
Житковичи
Речица
Семеновка
Дружба
245
Бяла-Подляска
Малорита
Иваново
Давид-Городок
148
Калинковичи
Новгород-Северский
Шостка
Кобрин
Пинск
Припять
Припятское Полесье
Мозырь
Лоев
Хойники
Щорс
Кролевец
Мена
Седнев
Ковель
Камень-Каширский
Любомль
Турья
Стырь
Горынь
Сарны
Овруч
Чернигов
Бахмач
Конотоп
Ворожба
Ичня
Ежин
Люблин
Пулавы
Хелм
Владимир-Волынский
Березно
Олевск
Житомирская обл.
Киевское вдхр.
Киевская обл.
Сумская обл.
Курская обл.
94
95

УКРАИНСКАЯ СОВЕТСКАЯ СОЦИАЛИСТИЧЕСКАЯ РЕСПУБЛИКА

Дата образования республики—25 (12) декабря 1917 г.

Дата вхождения в Союз ССР—30 декабря 1922 г.

Территория 603,7 тыс. кв. км.
Население 51 201 тыс. человек,
в том числе:
городское 34 159 тыс. человек,
сельское 17 042 тыс. человек.

Число жителей на 1 кв. км—84,8

АДМИНИСТРАТИВНО-ТЕРРИТОРИАЛЬНЫЙ СОСТАВ

Область	Территория (тыс. кв. км)	Население (тыс. чел.)	Административный центр
Винницкая	26,5	1 947	Винница
Волынская	20,2	1 035	Луцк
Ворошиловградская	26,7	2 849	Ворошиловград
Днепропетровская	31,9	3 857	Днепропетровск
Донецкая	26,5	5 368	Донецк
Житомирская	29,9	1 543	Житомир
Закарпатская	12,8	1 206	Ужгород
Запорожская	27,2	2 064	Запорожье
Ивано-Франковская	13,9	1 382	Ивано-Франковск
Киевская	28,9	4 446	Киев
Кировоградская	24,6	1 229	Кировоград
Крымская	27,0	2 397	Симферополь
Львовская	21,8	2 686	Львов
Николаевская	24,6	1 309	Николаев
Одесская	33,3	2 623	Одесса
Полтавская	28,8	1 722	Полтава
Ровенская	20,1	1 171	Ровно
Сумская	23,8	1 427	Сумы
Тернопольская	13,8	1 152	Тернополь
Харьковская	31,4	3 163	Харьков
Херсонская	28,5	1 231	Херсон
Хмельницкая	20,6	1 525	Хмельницкий
Черкасская	20,9	1 529	Черкассы
Черниговская	31,9	1 422	Чернигов
Черновицкая	8,1	918	Черновцы

КРУПНЫЕ ГОРОДА
(население в тыс. человек)

Киев	2 544	Черновцы	254
Харьков	1 587	Ровно	233
Днепропетровск	1 182	Кременчуг	230
Одесса	1 141	Хмельницкий	230
Донецк	1 090	Ивано-Франковск	225
Запорожье	875	Краматорск	198
Львов	767	Тернополь	197
Кривой Рог	698	Белая Церковь	194
Жданов	529	Луцк	185
Ворошиловград	509	Мелитополь	174
Николаев	501	Керчь	173
Макеевка	455	Никополь	157
Винница	383	Славянск	144
Херсон	358	Бердянск	133
Севастополь	350	Северодонецк	127
Горловка	345	Коммунарск	126
Симферополь	338	Павлоград	126
Полтава	309	Лисичанск	124
Чернигов	291	Енакиево	117
Житомир	287	Константиновка	115
Черкассы	287	Красный Луч	112
Днепродзержинск	279	Стаханов	112
Кировоград	269	Ужгород	111
Сумы	268	Евпатория	106
		Каменец-Подольский	101

КИЕВ—город-герой, столица Украинской ССР

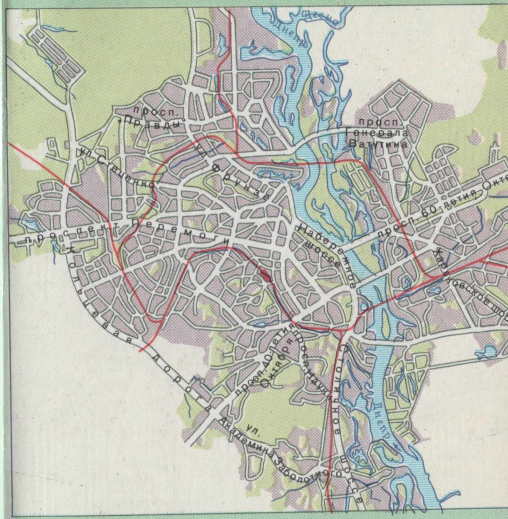

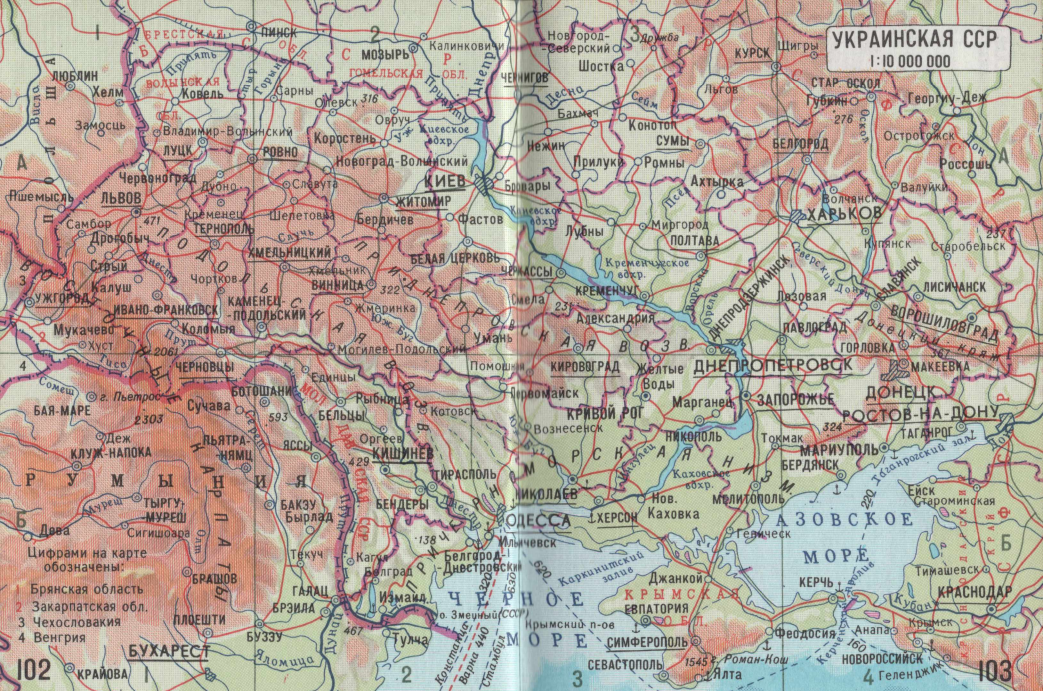
УКРАИНСКАЯ ССР
1:10 000 000
Цифрами на карте обозначены:
1 Брянская область
2 Закарпатская обл.
3 Чехословакия
4 Венгрия
102
103
БУХАРЕСТ
КРАЙОВА
ЧЕРНОЕ МОРЕ
АЗОВСКОЕ МОРЕ
КРЫМСКАЯ ОБЛ.
ПРИПЯТЬ
ДНЕПР
ДНЕСТР
ПРУТ
ДУНАЙ
ЮЖНЫЙ БУГ
СЕВЕРСКИЙ ДОНЕЦ
ДОН
ВИСЛА
ОДЕССА
ХЕРСОН
НИКОЛАЕВ
ТИРАСПОЛЬ
КИШИНЕВ
БЕНДЕРЫ
ЯССЫ
ЧЕРНОВЦЫ
ЛЬВОВ
ТЕРНОПОЛЬ
ЛУЦК
ВЛАДИМИР-ВОЛЫНСКИЙ
РОВНО
ЖИТОМИР
КИЕВ
ВИННИЦА
ХМЕЛЬНИЦКИЙ
ИВАНО-ФРАНКОВСК
ЧЕРКАССЫ
КРЕМЕНЧУГ
ПОЛТАВА
ХАРЬКОВ
СУМЫ
ЧЕРНИГОВ
ГОМЕЛЬ
МОЗЫРЬ
ПИНСК
БРЕСТ
ЛЮБЛИН
ЖЕШОВ
ЛЕЙПЦИГ
ПРАГА
ВЕНА
БУДАПЕШТ
ВЕНГРИЯ
ЧЕХОСЛОВАКИЯ
РУМЫНИЯ
ПОЛЬША
ДНЕПРОПЕТРОВСК
ЗАПОРОЖЬЕ
КРИВОЙ РОГ
ДОНЕЦК
РОСТОВ-НА-ДОНУ
МАРИУПОЛЬ
КРАСНОДАР
КЕРЧЬ
ФЕОДОСИЯ
СИМФЕРОПОЛЬ
СЕВАСТОПОЛЬ
ЯЛТА
ЕВПАТОРИЯ
НОВОРОССИЙСК
ГЕЛЕНДЖИК
ТУАПСЕ
СОЧИ
БЕЛГОРОД
КУРСК
ОРЕЛ
ТУЛА
РЯЗАНЬ
ВОРОНЕЖ
ЛИСИЧАНСК
ВОРОШИЛОВГРАД
МАКЕЕВКА
ГОРЛОВКА
ТАГАНРОГ
ЕЙСК
ОСКОЛ
ГУБКИН
ЛЬГОВ
ШЕБЕКИНО
ВОЛЧАНСК
ЧУГУЕВ
ЛОЗОВАЯ
ЖМЕРИНКА
ФАСТОВ
БЕРДИЧЕВ
ШЕПЕТОВКА
ЗЛАТОПОЛЬ
ЗНАМЕНКА
ГАЙСИН
ЖМЕРИНКА
ЧЕРНОБЫЛЬ
ПРИПЯТЬ
ЧЕРНОБЫЛЬСКАЯ АЭС
ЗАПОРОЖСКАЯ АЭС
ДНЕПРОДЗЕРЖИНСК
ДНЕПРОДЗЕРЖИНСКАЯ ГЭС
КАХОВСКАЯ ГЭС
КАХОВСКОЕ ВДХР.
КРЕМЕНЧУГСКОЕ ВДХР.
КИЕВСКОЕ ВДХР.
КАНЕВСКОЕ ВДХР.
ДНЕПРОВСКАЯ ВОЗВ.
ОРЕЛЬСКАЯ ВОЗВ.
ПРИПЯТЬ-ПОЛЕСЬСКАЯ ВОЗВ.
ПОДОЛЬСКАЯ ВОЗВ.
ПРИДНЕСТРОВСКАЯ ВОЗВ.
ПРИАЗОВСКАЯ ВОЗВ.
ПРИЧЕРНОМОРСКАЯ НИЗМ.
ПРИДНЕПРОВСКАЯ НИЗМ.
ПРИКАРПАТЬЕ
ЗАКАРПАТСКАЯ ОБЛ.
ЧЕРНОВЦЫ
ЧЕРНОВЦЫ
ЧЕРНОВЦЫ

ВОЛЫНСКАЯ, РОВЕНСКАЯ, ЛЬВОВСКАЯ, ТЕРНОПОЛЬСКАЯ, ХМЕЛЬНИЦКАЯ, ЗАКАРПАТСКАЯ, ИВАНО-ФРАНКОВСКАЯ, ЧЕРНОВИЦКАЯ ОБЛАСТИ 1:5 000 000
104
105
Шерешево
Каменец
Высокое
Жабинка
Кобрин
Лунинец
Житковичи
Седльце
Бяла-Подляска
БРЕСТ
ПИНСК
Давид-Городок
Лукув
Любешов
Ратно
Дубровица
Демблин
Шацк
Камень-Каширский
Сарны
Маневичи
Рокитное
Олевск
ЛЮБЛИН
Любомль
Ковель
Люблин
Красник
Хелм
Владимир-Волынский
Ржище
Березно
Хрубешув
Нововолынск
Киверцы
Костополь
Городница
Замосць
ЛУЦК
РОВНО
Новоград-Волынский
Сталева-Воля
Коретц
Здолбунов
Сокаль
Дубно
Острог
Славута
Барановка
Червоноград
Рава-Русская
Шепетовка
Каменка-Бугская
Броды
Изяслав
Нестеров
Кременец
Полонное
ЖЕШУВ
Яворов
Пшемысль
Городок
ЛЬВОВ
Золочев
Старокостянтинов
Самбор
Збараж
Красилов
Хмельник
Дрогобыч
Николаев
ТЕРНОПОЛЬ
Бережаны
Волочиск
Борислав
Жидачов
Теребовля
ХМЕЛЬНИЦКИЙ
Трускавец
Стрый
Хоростков
Городок
Держжня
Турка
Болехов
Калуш
Бучач
Чортков
Бар
Долина
Дунаевцы
ИВАНО-ФРАНКОВСК
Перегинское
Городенка
Иване-Пусте
КАМЕНЕЦ-ПОДОЛЬСКИЙ
УЖГОРОД
1677
Надворная
Коломыя
Могилев-Подольский
Свалява
Мукачево
Хотин
Берегово
ЧЕРНОВЦЫ
Виноградов
Косов
Хуст
2061
Берегомет
Единцы
Вел. Бычков
Рахов
Сторожинец
Дарабани
Дрокия
Дорохой
Рышканы
САТУ-МАРЕ
Сигету-Мармацией
Рэдэуцы
БОТОШАНИ
Карей
Сомеш
БАЯ-МАРЕ
г. Пьетрос 2305
Борша
Сучава
593
Кымпулунг-Молдовеческ
Фэлтичени
Залэу
Сомешул-Маре
Ватра-Дорней
Пашкани
Яссы
Бистрица
Роман
ВЕНГРИЯ
ЧЕХОСЛОВАКИЯ
СССР

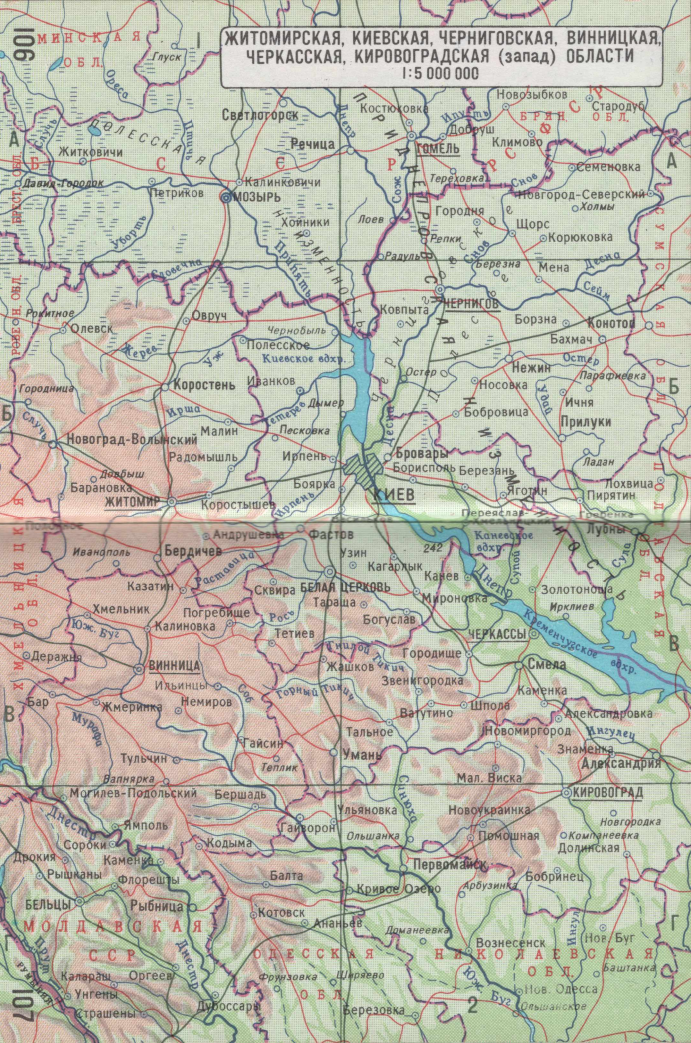
ЖИТОМИРСКАЯ, КИЕВСКАЯ, ЧЕРНИГОВСКАЯ, ВИННИЦКАЯ, ЧЕРКАССКАЯ, КИРОВОГРАДСКАЯ (запад) ОБЛАСТИ
1:5 000 000
МИНСКАЯ ОБЛ.
Глуск
Олеса
Житковичи
Давид-Городок
Тетерков
Калинковичи
МОЗЫРЬ
Хойники
Ветка
Уборть
Ровное
Олевск
Овруч
Полесское
Чернобыль
Киевское вдхр.
Городница
Коростень
Иванков
Ирша
Малин
Песковка
Новоград-Волынский
Радомышль
Ирпень
Барановка
Житомир
Коростышев
Бердичев
Андрушевка
Фастов
Узин
Казатин
Сквира
БЕЛАЯ ЦЕРКОВЬ
Таращa
Богуслав
Хмельник
Погребище
Калиновка
Тетиев
Деражня
ВИННИЦА
Ильинцы
Немиров
Бар
Жмеринка
Тульчин
Гайсин
Теплик
Могилев-Подольский
Бершадь
Ямполь
Сороки
Каменка
Флорешты
Рыбница
БЕЛЬЦЫ
Котовск
Оргеев
Унгены
Страшены
Дубоссары
Григориополь
Тирасполь
Рыбница
Кодыма
Балта
Ананьев
Фрунзовка
Ширяево
Березовка
Вознесенск
Ник. Одесса
Баштанка
Ольшанское
Ново-Украинка
Помошная
Первомайск
Кривое Озеро
Арбузинка
Бобринец
Долинская
Александровка
Знаменка
Кировоград
Мал. Виска
Александрия
Ульяновка
Гайворон
Ольшанка
Умань
Звенигородка
Шпола
Каменка
Смела
Городище
Жашков
Тальное
Ватутино
Новомиргород
Ингулец
Ирклиев
Каневское вдхр.
Канев
Мироновка
Золотоноша
Кременчугское вдхр.
ЧЕРКАССЫ
Лубны
Пирятин
Прилуки
Ичня
Нежин
Парафиевка
Носовка
Бобровица
Ладан
Похвистка
Яготин
Переяслав
Бровары
Борисполь
Березань
КИЕВ
Ирпень
Боярка
Дарьевщ
Вышгород
Чернобыль
Полесское
Киевское вдхр.
Овруч
Ровное
Олевск
Житковичи
Давид-Городок
Тетерков
Калинковичи
МОЗЫРЬ
Хойники
Ветка
Уборть
Речица
Светлогорск
Костюковка
Добруш
ГОМЕЛЬ
Климово
Новозыбков
Стародуб
Семеновка
Новгород-Северский
Холмы
Городня
Щорс
Корюковка
Мена
Репки
Радуль
Березна
Сосница
Седнев
ЧЕРНИГОВ
Ковпыта
Борзна
Конотоп
Бахмач
Остер
Носовка
Бобровица
Ичня
Прилуки
Ладан
Похвистка
Яготин
Пирятин
Переяслав
Лубны
Сула
Ромны
Ворскла
Сумы
Ахтырка
Конотоп
Шостка
Глухов
Новгород-Северский
Семеновка
Климово
Стародуб
Новозыбков
Гомельская обл.
Брянская обл.
Сумская обл.
Полтавская обл.
Черкасская обл.
Винницкая обл.
Житомирская обл.
Киевская обл.
Черниговская обл.
Гомельская обл.
Молдавская ССР
Одесская обл.
Николаевская обл.
Кировоградская обл.
Днестр
Прут
Южный Буг
Ингулец
Ирклиев
Кременчугское вдхр.
Каневское вдхр.
Киевское вдхр.
Десна
Сож
Снов
Ирпень
Тетерев
Ирша
Уж
Жерев
Случ
Горынь
Стырь
Припять
Полесье
Приднепровская низм.
Приднестровская возв.
Подольская возв.
Среднерусская возв.
Приволжская возв.
Донецкий кряж
Ингулецкий кряж
Ингульская возв.
Причерноморская низм.
Причерноморская возв.
Новый Буг
Ольшанка
Ширяево
Фрунзовка
Доманевка
Арбузинка
Кривое Озеро
Первомайск
Помошная
Ново-Украинка
Ульяновка
Гайворон
Умань
Звенигородка
Шпола
Каменка
Смела
Городище
Жашков
Тальное
Ватутино
Новомиргород
Александровка
Знаменка
Александрия
Кировоград
Мал. Виска

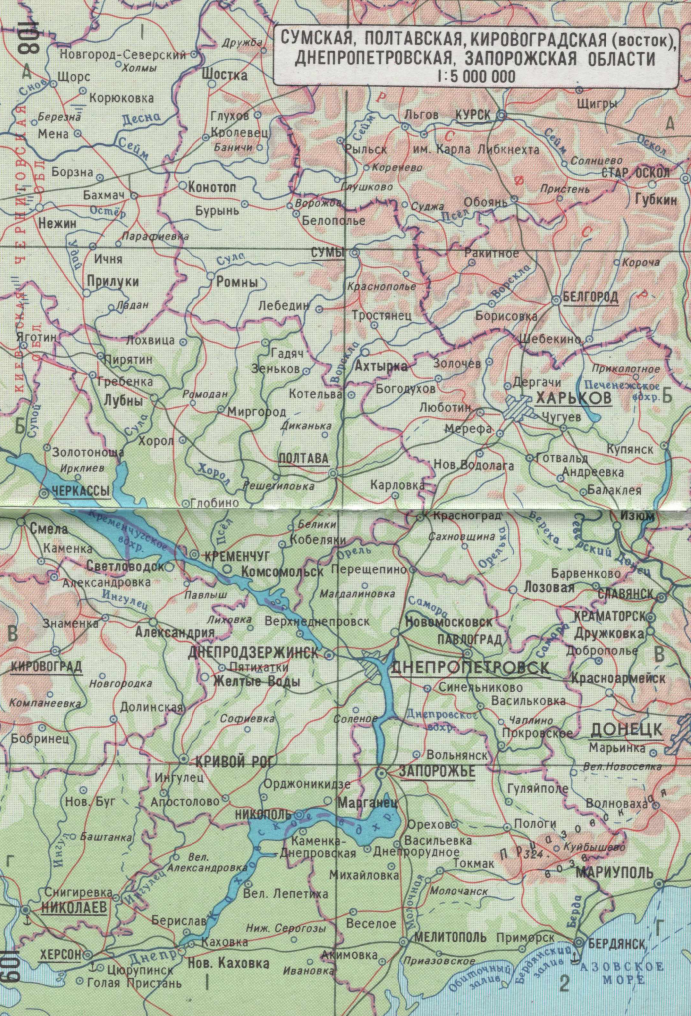
СУМСКАЯ, ПОЛТАВСКАЯ, КИРОВОГРАДСКАЯ (восток), ДНЕПРОПЕТРОВСКАЯ, ЗАПОРОЖСКАЯ ОБЛАСТИ
1:5 000 000
Новгород-Северский
Щорс
Шостка
Корюковка
Мена
Борзна
Бахмач
Конотоп
Нежин
Бурынь
Белополье
Ичня
Прилуки
Ромны
Лебедин
Ладан
Яготин
Лохвица
Гадяч
Зеньков
Ахтырка
Тростянец
Борисовка
Шебекино
Ирпятин
Гребенка
Лубны
Рамодан
Миргород
Котельва
Богодухов
Золочёв
Дергачи
Харьков
Чугуев
Люботин
Мерефа
Хорол
Диканька
Полтава
Нов. Водолага
Готвальд
Андреевка
Купянск
Балаклея
Ирклиев
Черкассы
Глобино
Карловка
Решетиловка
Смела
Каменка
Светловодск
Александровка
Кременчуг
Комсомольск
Перещепино
Белики
Кобеляки
Красноград
Сахновщина
Изюм
Барвенково
Лозовая
Славянск
Краматорск
Дружковка
Доброполье
Знаменка
Александрия
Верхнеднепровск
Новомосковск
Павлоград
Днепродзержинск
Пятихатки
Желтые Воды
Днепропетровск
Синельниково
Васильковка
Красноармейск
Кировоград
Новгородка
Компаниевка
Долинская
Софиевка
Солёное
Чаплино
Покровское
Донецк
Марьинка
Бобринец
Кривой Рог
Вольнянск
Запорожье
Вел. Новосёлка
Ингулец
Орджоникидзе
Гуляйполе
Нов. Буг
Апостолово
Марганец
Никополь
Волноваха
Баштанка
Каменка-Днепровская
Васильевка
Орехово
Пологи
Вел. Александровка
Токмак
Куйбышево
Мариуполь
Сиигиревка
Николаев
Вел. Лепетиха
Михайловка
Молочанск
Берислав
Ниж. Серогозы
Веселое
Мелитополь
Приморск
Бердянск
Херсон
Каховка
Нов. Каховка
Акимовка
Приазовское
Цюрупинск
Голая Пристань
Ивановка
Азовское море
Курск
Щигры
Рыльск
им. Карла Либкнехта
Коренево
Глухов
Кролевец
Баничи
Льгов
Солнцево
Старый Оскол
Губкин
Шаповалово
Ворожба
Суджа
Обоянь
Пристень
Ракитное
Короча
Белгород
Краснополье
Приколотное
Печенежское вдхр.
Ромодан
Хорол
Решетиловка
Днепровское вдхр.
Днепр
Сула
Псел
Ворскла
Орель
Самара
Волчья
Берда
Молочная
Обиточный залив
Бердянский залив
Р 324
Т 0801
Т 0802
Т 0803
Т 0804
Т 0805
Т 0806
Т 0807
Т 0808
Т 0809
Т 0810
Т 0811
Т 0812
Т 0813
Т 0814
Т 0815
Т 0816
Т 0817
Т 0818
Т 0819
Т 0820
Т

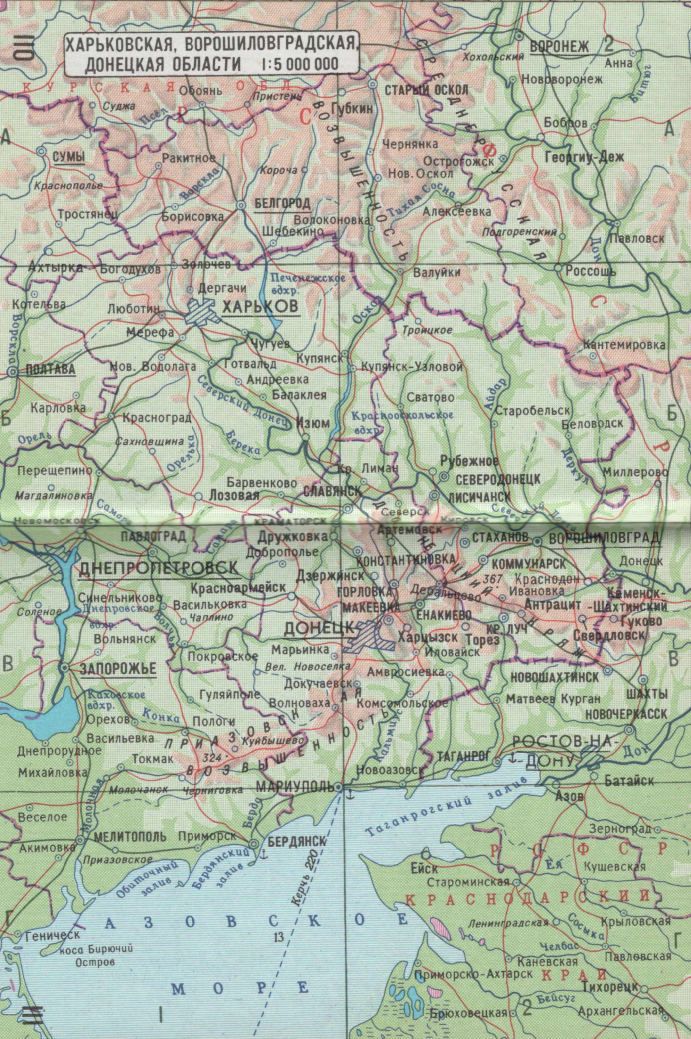
ХАРЬКОВСКАЯ, ВОРОШИЛОВГРАДСКАЯ, ДОНЕЦКАЯ ОБЛАСТИ 1:5 000 000
ВОРОНЕЖ
Хохольский
Анна
Новохоперский
Нововоронеж
Лиски
Старый Оскол
Обоянь
Пристень
Суджа
Губкин
Бобров
Чернянка
Нов. Оскол
Острогожск
Георгиу-Деж
Сумы
Ракитное
Короча
Краснополье
Белгород
Тростянец
Борисовка
Волоконовка
Шебекино
Алексеевка
Подгоренский
Павловск
Ахтырка
Богодухов
Золочев
Дергачи
Печенежское вдхр.
Валуйки
Россошь
Котельва
Люботин
Харьков
Мерефа
Чугуев
Оскол
Троицкое
Кантемировка
Полтава
Мов. Водолага
Готвальд
Купянск
Купянск-Узловой
Андреевка
Балаклея
Сватово
Карловка
Красноград
Изюм
Красноосколькое вдхр.
Старобельск
Беловодск
Сахновщина
Орель
Орчик
Берека
Перещепино
Барвенково
Лозовая
Хр. Лиман
Рубежное
Северодонецк
Лисичанск
Миллерово
Магдалиновка
Славянск
Северский Донец
Новомосковск
Павлоград
Дружковка
Доброполье
Артемовск
Константиновка
Коммунарск
Ворошиловград
Днепропетровск
Красноармейск
Дзержинск
Горловка
Макеевка
Енакиево
Иванова
Краснодон
Донецк
Синельниково
Васильковка
Чаплино
Соленое
Днепровское вдхр.
Вольнянск
Донецк
Харцызск
Торез
Ясиноватая
Антрацит
Каменск-Шахтинский
Гуково
Свердловск
Запорожье
Покровское
Марьинка
Вел. Новоселка
Амвросиевка
Новошахтинск
Шахты
Каховское вдхр.
Гуляйполе
Докучаевск
Волноваха
Комсомольское
Матвеев Курган
Новочеркасск
Орехов
Пологи
Конка
Васильевка
Куйбышево
Приазовская возвышенность
Таганрог
Ростов-на-Дону
Днепрорудное
Токмак
Новоазовск
Батайск
Михайловка
Молочанск
Черниговка
Мариуполь
Азов
Веселое
Мелитополь
Приморск
Бердянск
Зерноград
Акимовка
Приазовское
Обиточный залив
Бердянский залив
Таганрогский залив
Ейск
Кущевская
Старомінская
Краснодарский
Ленинградская
Крыловская
Сосык
Челбас
Каневская
Павловская
Геническ
Коса Бирючий Остров
Азовское
море
Приморско-Ахтарск
Тихорецк
Бейсуг
Брюховецкая
Архангельская

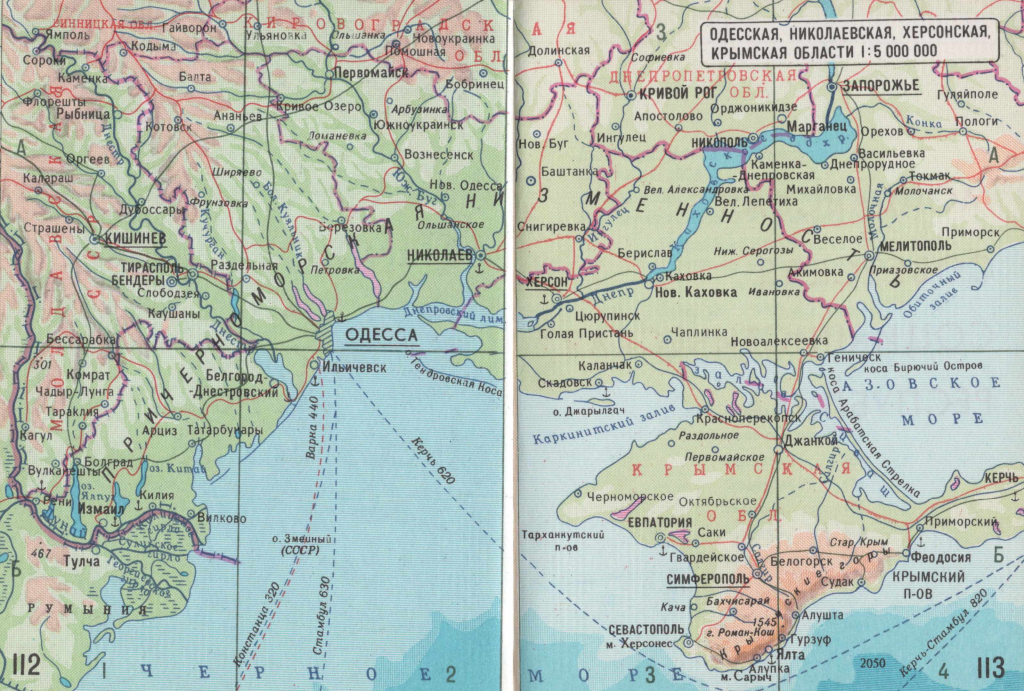
ОДЕССКАЯ, НИКОЛАЕВСКАЯ, ХЕРСОНСКАЯ, КРЫМСКАЯ ОБЛАСТИ 1:5 000 000
ОДЕССА
ЧЕРНОЕ МОРЕ
АЗОВСКОЕ МОРЕ
КРЫМСКАЯ ОБЛ.
ЗАПОРОЖЬЕ
КРИВОЙ РОГ
НИКОПОЛЬ
МЕЛИТОПОЛЬ
НИКОЛАЕВ
ХЕРСОН
КИШИНЕВ
ТИРАСПОЛЬ
БЕНДЕРЫ
ИЗМАИЛ
ЕВПАТОРИЯ
СИМФЕРОПОЛЬ
СЕВАСТОПОЛЬ
ФЕОДОСИЯ
КЕРЧЬ
ЯЛТА
ДНЕПРОПЕТРОВСКАЯ ОБЛ.
ЗАПОРОЖСКАЯ ОБЛ.
ХЕРСОНСКАЯ ОБЛ.
МОЛДАВСКАЯ ССР
УКРАИНСКАЯ ССР
РУМЫНИЯ
Днестровский лиман
Тендровская Коса
Днепровский лиман
Обиточный залив
Коса Арабатская Стрелка
Сиваш
Керченский пролив
Каркинитский залив
Джарылгачский залив
Констанца 320
Стамбул 630
Керчь-Стамбул 820
Варна 440
Керчь 620
1545
2050
112
113

МОЛДАВСКАЯ СОВЕТСКАЯ СОЦИАЛИСТИЧЕСКАЯ РЕСПУБЛИКА

Дата образования Молдавской АССР — 12 октября 1924 г.

Дата преобразования в союзную республику и вхождения в Союз ССР — 2 августа 1940 г.

Территория 33,7 тыс. кв. км.

Население 4 185 тыс. человек,

в том числе:

городское 1 948 тыс. человек,

сельское 2 237 тыс. человек.

Число жителей на 1 кв. км — 124,2

КРУПНЫЕ ГОРОДА

(население в тыс. человек)

Кишинев 663

Тирасполь 173

Бельцы 157

Бендеры 130

Рыбница 58

КИШИНЕВ—
столица Молдавской ССР

МОЛДАВСКАЯ ССР 1:4 000 000
Могилев-Подольский
Ямполь
Сороки
Каменка
Дрокия
Флорешты
Рышканы
Единцы
Дондюшаны
Атаки
Дарабани
Ботошани
Бельцы
Фалешты
Лазовск
Резина
Рыбница
Кодыма
Чечельник
Тростянец
Бершадь
Тайпорон
Ульяновка
Добровеличковка
Новоукраинка
Компаниевка
Помошная
Долинская
Бобринец
Устиновка
Кривой Рог
Ингулец
Николаевка
Нов. Буг
Первомайск
Арбузинка
Братское
Александровка
Врадиевка
Любашевка
Ананьев
Доманевка
Вознесенск
Баштанка
Вел. Александровка
Березнеговатое
Снигиревка
Воскресенское
Николаев
Ольшанское
Нов. Одесса
Березовка
Николаевка
Ширяево
Вел. Михайловка
Раздельная
Петровка
Куяльницкий лиман
Тилигульский лиман
Очаков
Днепровский лиман
Белозерка
Херсон
Нов. Каховка
Нов. Маячка
Цюрупинск
Голая Пристань
Гладковка
Каланчак
Скадовск
о. Тендровская Коса
о. Джарылгач
Каркинитский залив
Одесса
Ильичевск
Белгород-Днестровский
Днестровский лиман
Сергиевка
Гнилы
Арциз
Тарутино
Сарата
Татарбунары
Болград
Суворово
Килия
Вилково
о. Змеиный
Черное море
Крымский п-ов
Черноморское
Крымская обл.
Цифрами на карте обозначены:
3 1 Черновицкая обл.
2 Днепропетровская обл.
4 Крымская обл.
Винницкая обл.
Одесская обл.
Николаевская обл.
Херсонская обл.
Кировоградская обл.
Запорожская обл.
Днестр
Прут
Серет
Сарата
Ялпуг
Кагул
Ларга
Ингулец
Молдова
Реут
Жижия
Кучурган
Ягорлык
Тилигул
Ольшанка
Синюха
Ташлык
Ягорлык
Сосык
Кальмиус
Волча 440
Константиновка 720
Стилигул 630
Белый 820
Бырлад
Текуч
Васлуй
Леово
Чимишлия
Бессарабка
Комрат
Чадыр-Лунга
Вулканешты
Тараклия
Ваку
Георге-Георгиу-Дежь
Роман
Бухуш
Яссы
Унгены
Калараш
Теленешты
Страшены
Кишинев
Котовск
Карпинены
Бендеры
Каушаны
Григориополь
Дубоссары
Фрунзовка
Кр. Окны
Слободзея
Рыбница
Резина
Котовск
Любашевка
Ананьев
Врадиевка
Братское
Александровка

ГРУЗИНСКАЯ СОВЕТСКАЯ СОЦИАЛИСТИЧЕСКАЯ РЕСПУБЛИКА

Дата образования республики—25 февраля 1921 г.
Дата вхождения в ЗСФСР—12 марта 1922 г.
Дата вхождения в Союз ССР в составе ЗСФСР—30 декабря 1922 г.
Дата вхождения в Союз ССР после упразднения ЗСФСР—5 декабря 1936 г.

Территория 69,7 тыс. кв. км.
Население 5 266 тыс. человек,
в том числе:
городское 2 873 тыс. человек,
сельское 2 393 тыс. человек.
Число жителей на 1 кв. км—75,6

АДМИНИСТРАТИВНО-ТЕРРИТОРИАЛЬНЫЙ СОСТАВ

	Территория (тыс. кв. км)	Население (тыс. чел.)	Столица или административный центр
Абхазская АССР	8,6	535	Сухуми
Аджарская АССР	3,0	385	Батуми
Юго-Осетинская АО	3,9	99	Цхинвали
Районы и города республиканского подчинения	54,2	4 247	

КРУПНЫЕ ГОРОДА

(население в тыс. человек)

Тбилиси	1194	Батуми	135
Кутаиси	220	Сухуми	130
Рустави	147	Гори	62

ТБИЛИСИ –
столица Грузинской ССР

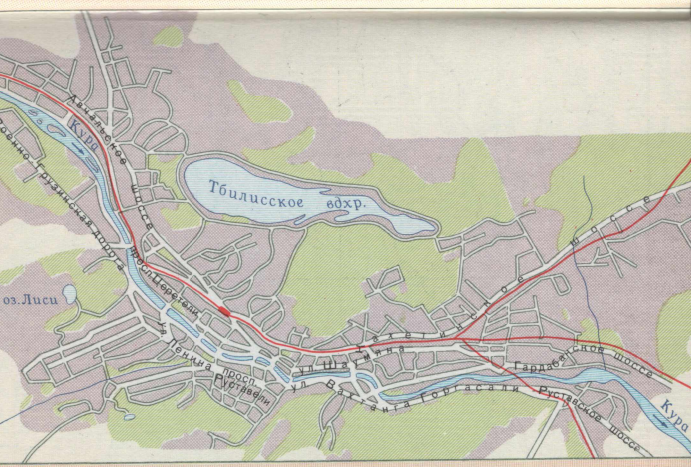

ГРУЗИНСКАЯ ССР
1:5 000 000
Цифрами на карте обозначены:
1 Адыгейская АО (Краснодар. край)
2 Нагорно-Карабахская АО Азерб. ССР)
Черкесск
Минеральные Воды
Пятигорск
Кисловодск
Сочи
Кр. Поляна
Гагра
Пицунда
Гудаута
Сухуми
Очамчира
Ткварчели
Поти
Кобулети
Батуми
Хопа
Артвин
Ризе
Ардахан
Ахалцихе
Ахалкалаки
Боржоми
Гори
Тбилиси
Рустави
Марнеули
Телави
Кварели
Гурджаани
Сагареджо
Белоканы
Закаталы
Кахети
Мингечаурское вдхр.
Мингечаур
Кировабад
Кировакан
Степанаван
Ленинакан
Иджеван
Шамхор
Дилижан
Севан
Раздан
Артик
Армянская ССР
Азербайджанская ССР
Грузинская ССР
Черное море
Стамбул 1100
Новороссийск 460
Чорох
Арсиянский хр.
Триалетский хр.
Кура
Арагви
Алазани
Иори
Дебед
Севан
Ахурян
Терек
Малка
Баксан
Чегем
Черек
Аргун
Сунжа
Гехи
Ассы
Ингури
Цхенис-Цкали
Рион
Квирила
Ксани
Лиахви
Арагви
Храми
Дебеда
Агстев
Ахурян
Раздан
Гудермес
Грозный
Орджоникидзе
Нальчик
Прохладный
Моздок
Георгиевск
Кизляр
Хасавюрт
Буйнакск
Кизилюрт
Дербент
Каспийское море
Курская
Кисловодск
Ессентуки
Зеленчукская
Карачаевск
Теберда
Домбай
Архыз
Эльбрусский
Тырныауз
Баксанский
Малка
Кабардинка
Черкесская АО
Карачаево-Черкесская АО
Кабардино-Балкарская АССР
Северо-Осетинская АССР
Ингушская АССР
Чечено-Ингушская АССР
Дагестанская АССР
Краснодарский край
Ставропольский край
Аджарская АССР
Юго-Осетинская АО
Цхинвали
Сачхере
Хашури
Каспи
Михета
Мцхета

АРМЯНСКАЯ СОВЕТСКАЯ СОЦИАЛИСТИЧЕСКАЯ РЕСПУБЛИКА

Дата образования республики—29 ноября 1920 г.
Дата вхождения в ЗСФСР—12 марта 1922 г.
Дата вхождения в Союз ССР в составе ЗСФСР—30 декабря 1922 г.
Дата вхождения в Союз ССР после упразднения ЗСФСР —5 декабря 1936г.

Территория 29,8 тыс. кв. км.
Население 3 412 тыс. человек,
в том числе:
городское 2 324 тыс. человек,
сельское 1 088 тыс. человек.
Число жителей на 1 кв. км— 114,5

КРУПНЫЕ ГОРОДА
(население в тыс. человек)

Ереван 1 168
Ленинакан 228
Кировакан 169
Раздан 56
Эчмиадзин 53
Абовян 53

ЕРЕВАН — столица Армянской ССР

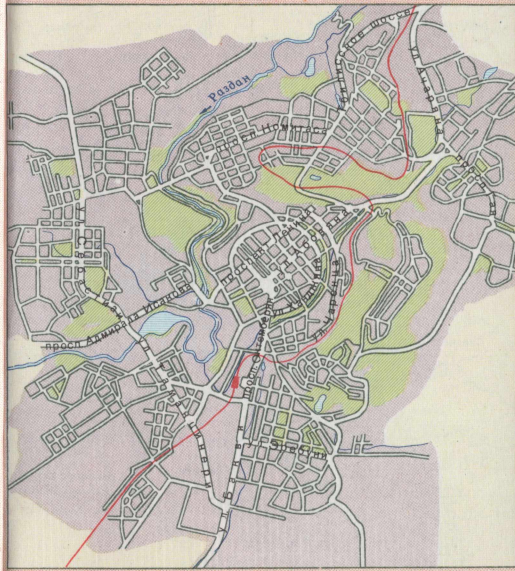

АРМЯНСКАЯ ССР
1:5 000 000
Грузинская ССР
Азербайджанская ССР
РСФСР
Дагестанская АССР
Нахичеванская АССР
ТБИЛИСИ
ЕРЕВАН
БАКУ
Каспийское море
Малый Кавказ
Большой Кавказ
Закавказская равнина
Куринская низменность
Талышские горы
кр. Карадаг
Мугань
Ширванская равнина
Апшеронский п-ов
Махачкала—Баку 510
Дербент
Белиджи
Кусары
Сиазань
Сумгаит
Маштага
Степан Разин
Кази-Магомед
Алят
Али-Байрамлы
Сальяны
Нефтечала
им. 26 Бакинских Комиссаров
Пушкино
Джалилабад
Масаллы
Ленкорань
Астара
Лерик
Герми
Ярдымлы
Физули
Агдам
Агдамбеди
Барда
Кюрдамир
Евлах
Уджары
Ахсу
Геокчай
Агдаш
Мингечаур
Мингечаурское вдхр.
Кировакан
Ленинакан
Степанаван
Карс
Артик
Раздан
Абовян
Ашарак
Камо
Севан
Варденис
Мартуни
Арташат
Арарат
Игдыр
Гюмри
Спитак
Алаверди
Дилижан
Иджеван
Казах
Тауз
Шамхор
Кировабад
Кушчинский
Хилар
Гянджа
Шуша
Горис
Сисиан
Кафан
Каджаран
Нахичевань
Джульфа
Ордубад
Мегри
Мерент
Хой
Ван
Гюзельсу
Каракалла
Патнос
Эрджиш
Догубаязит
Каракёсе
Зангезур
Карабах
Муган
Аракс
Кура
Араке
Севан
Тбилиси
Рустави
Марнеули
Цители-Цкаро
Гардабани
Сагареджо
Телави
Кварели
Гурджаани
Ахалкалаки
Ахалцихе
Боржоми
Хашури
Гори
Каспи
Цхинвали
Эстафони
Ахтала
Тляратинский
Кумух
Кубачи
Дагестанские Огни
Чиркей
Ахты
Рутул
Самур
Докузпарин
Шемаха
Шеки
Варташен
Нухинский
Закатальский
Белоканский
Ахметский
Сигнахский
Гурджаанский
Ахалцихский
Боржомский
Триалетский
Храми
Лиахви
Арагви
Алазань
Иори
Дебед
Агстев
Ахурян
Раздан
Зод
Тертер
Акера
Гекча
Вохчи
Карасу
Араздаян
Ордубадский
Шахтахтинский
Кафанский
Каджаранский
Ордубадский
Ахурян

АЗЕРБАЙДЖАНСКАЯ СОВЕТСКАЯ СОЦИАЛИСТИЧЕСКАЯ РЕСПУБЛИКА

Дата образования республики—28 апреля 1920 г.
Дата вхождения в ЗСФСР—12 марта 1922 г.
Дата вхождения в Союз ССР в составе ЗСФСР—30 декабря 1922 г.
Дата вхождения в Союз ССР после упразднения ЗСФСР—5 декабря 1936 г.

Территория 86,6 тыс. кв. км.
Население 6 811 тыс. человек,
в том числе:
городское 3 678 тыс. человек,
сельское 3 133 тыс. человек.
Число жителей на 1 кв. км—78,6

АДМИНИСТРАТИВНО-ТЕРРИТОРИАЛЬНЫЙ СОСТАВ

	Территория (тыс. кв. км)	Население (тыс. чел.)	Столица или административный центр
Нахичеванская АССР	5,5	278	Нахичевань
Нагорно-Карабахская АО	4,4	180	Степанакерт
Районы и города республиканского подчинения	76,7	6 353	

КРУПНЫЕ ГОРОДА
(население в тыс. человек)

Баку	1 115	Мингечаур	78
Кировабад	270	Шеки	54
Сумгаит	234	Али-Байрамлы	51
		Нахичевань	51

БАКУ – столица Азербайджанской ССР

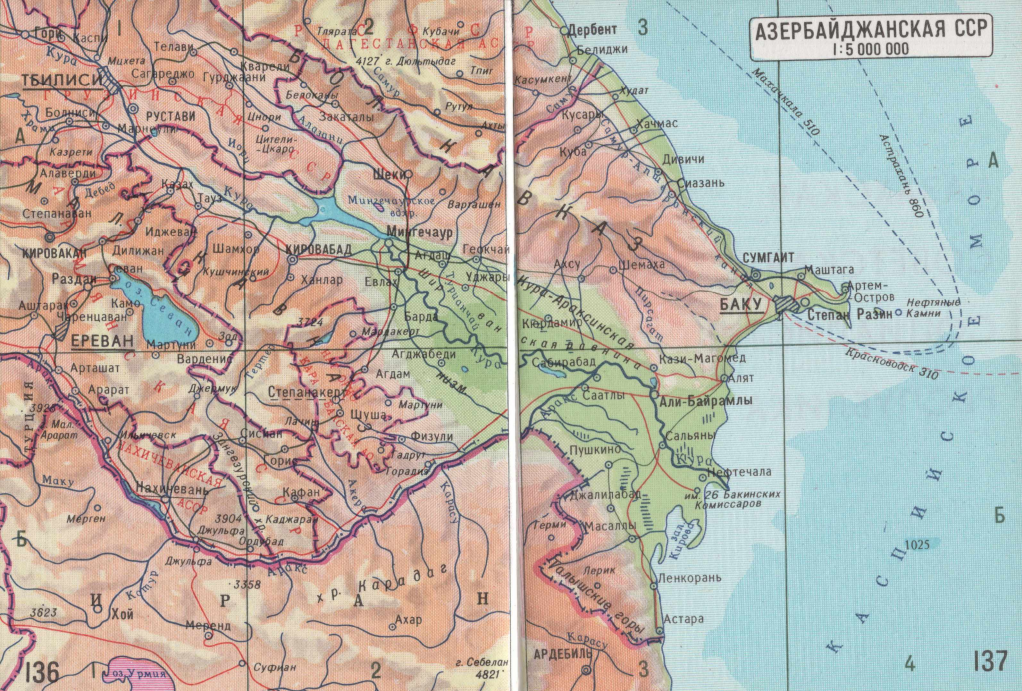
АЗЕРБАЙДЖАНСКАЯ ССР
1:5 000 000
ТБИЛИСИ
ЕРЕВАН
БАКУ
КИРОВАКАН
КИРОВАБАД
Мингечаур
Шеки
Дербент
Белиджи
СУМГАИТ
Сабирабад
Кази-Магомед
Али-Байрамлы
Ленкорань
АРДЕБИЛЬ
Степанакерт
Нахичевань
Масаллы
Астара
Красноводск 316
Астрахань 860
Махачкала 510
КАСПИЙСКОЕ МОРЕ
136
137

КАЗАХСКАЯ СОВЕТСКАЯ СОЦИАЛИСТИЧЕСКАЯ РЕСПУБЛИКА

Дата образования Казахской АССР (первоначально Киргизской АССР) — 26 августа 1920 г.

Дата преобразования в союзную республику и вхождения в Союз ССР — 5 декабря 1936 г.

Территория 2 717,3 тыс. кв. км.
Население 16 244 тыс. человек,
в том числе:
городское 9 433 тыс. человек,
сельское 6 811 тыс. человек.

Число жителей на 1 кв. км — 6,0

АДМИНИСТРАТИВНО-ТЕРРИТОРИАЛЬНЫЙ СОСТАВ

Область	Административный центр
Актюбинская	Актюбинск
Алма-Атинская	Алма-Ата
Восточно-Казахстанская	Усть-Каменогорск
Гурьевская	Гурьев
Джамбулская	Джамбул
Джезказганская	Джезказган
Карагандинская	Караганда
Кзыл-Ординская	Кзыл-Орда
Кокчетавская	Кокчетав
Кустанайская	Кустанай
Павлодарская	Павлодар
Северо-Казахстанская	Петропавловск
Семипалатинская	Семипалатинск
Талды-Курганская	Талды-Курган
Уральская	Уральск
Целиноградская	Целиноград
Чимкентская	Чимкент

КРУПНЫЕ ГОРОДА

(население в тыс. человек)

Алма-Ата	1108	Гурьев	150
Караганда	633	Экибастуз	141
Чимкент	389	Кокчетав	127
Павлодар	331	Рудный	118
Семипалатинск	330	Талды-Курган	113
Усть-Каменогорск	321	Джезказган	105
Джамбул	315	Балхаш	84
Целиноград	276	Туркестан	77
Актюбинск	248	Аркалык	71
Петропавловск	233	Лениногорск	69
Темиртау	228	Сарань	64
Кустанай	212	Никольский	64
Уральск	201	Шахтинск	62
Кзыл-Орда	189	Кентау	60
Шевченко	161	Зыряновск	55
		Щучинск	53
		Жанатас	53

АЛМА-АТА–
столица
Казахской ССР

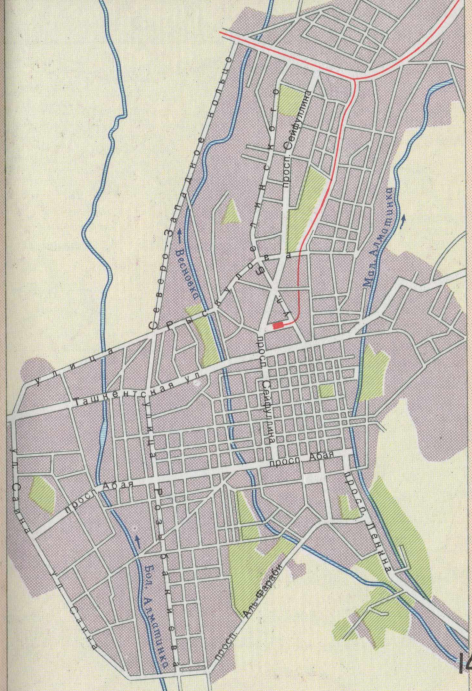

КАЗАХСКАЯ ССР 1:25 000 000
Цифрами на карте обозначены:
1 Татарская АССР
2 Дагестанская АССР
3 Азербайджанская ССР
4 Северо-Казахстанская обл.
5 Киргизская ССР
6 Таджикская ССР
7 Монголия
144
145

УРАЛЬСКАЯ, ГУРЬЕВСКАЯ, АКТЮБИНСКАЯ (запад) ОБЛАСТИ 1:10 000 000
Вольск
Саратовское вдхр.
Пугачев
САРАТОВ
Маркс
ЭНГЕЛЬС
Ершов
Озинки
Держинск
ОРЕНБУРГ
Саракташ
Кр. Кут
Каменка
УРАЛЬСК
Аксай
Соль-Илецк
Медногорск
Волгоградское вдхр.
Новоузенск
Чингирлау
Акбулак
Пугачевск
Александров Гай
Чапаев
оз. Шалкар
Лубенка
АКТЮБИНСК
Новоалексеевка
Алга
Джанибек
Фурманово
Каратобе
Эльтон
Антоново
Октябрьск
Калмыково
Уил
Шубаркудук
Темир
Шубарши
Сайхин
Нов. Казанка
Верх. Баскунчак
оз. Баскунчак
Индерборский
Сагиз
Мукур
Азгир
Мынбаев
Макат
Харабали
Аккыстау
Комсомольский
ГУРЬЕВ
Кульсары
Белый
Актумсык
Опорный
Каныжек
Сарыкамыс
Матай
Каспийский
Бейнеу
Улан-Хол
Бузачи
Каракалпакия
Кошкарский залив
Култукский залив
о. Тюлений
Форт-Шевченко
Шетпе
Сай-Утес
Кизляр
556
Мангышлак
плато
ШЕВЧЕНКО
Новый Узень
МАХАЧКАЛА
Ералиев
Тенге
Мангышлак
Каспийск
м. Песчаный
Буйнакск
м. Ракушечный
Избербаш
Аксу
Дербент
Казахский залив
Красноводск
Хачмас
Кубинский
Кубинский
Сиазань
пролив Кара-Богаз Гол
Бекдаш
Карабогаз-Гол
Шемаха
СУМГАИТ
Кизыл-Кая
Каракалпакская АССР
Узбекская ССР
Туркменская ССР
Дагестанская АССР
Азербайджанская ССР
Волгоградская область
Калмыцкая АССР
Башкирская АССР
Татарская АССР
Каспийское море
Волга
Урал
Эмба
Илек
Сакмара
Ембулатовка
Ембулатовка
Ембулатовка

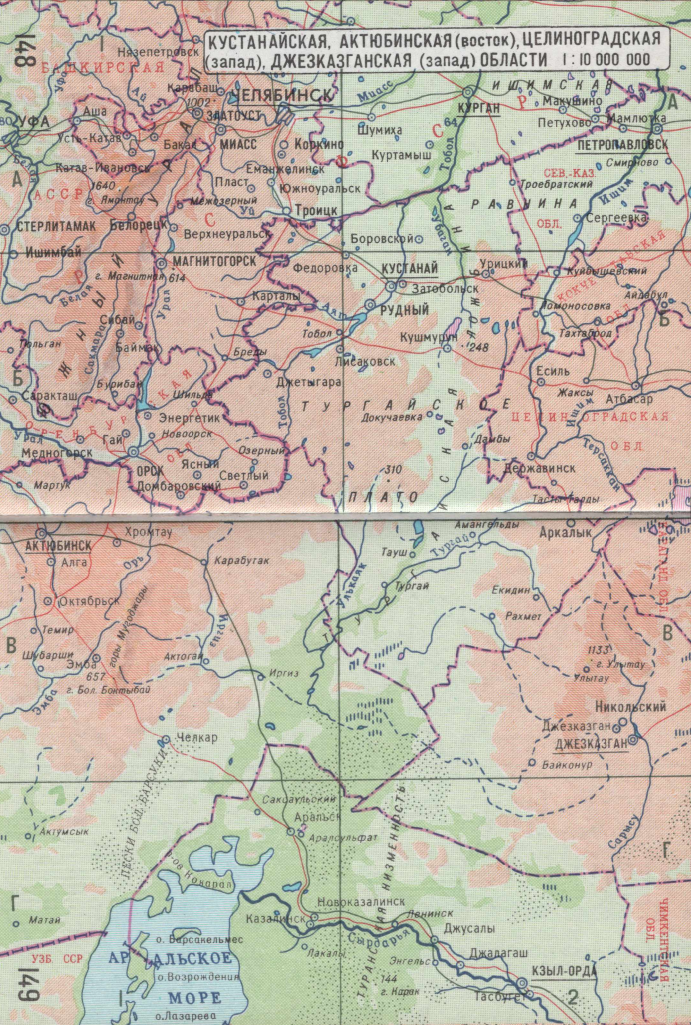
КУСТАНАЙСКАЯ, АКТЮБИНСКАЯ (восток), ЦЕЛИНОГРАДСКАЯ (запад), ДЖЕЗКАЗГАНСКАЯ (запад) ОБЛАСТИ 1 : 10 000 000
148
149
Назепетровск
Карабаш
ЧЕЛЯБИНСК
ЗЛАТОУСТ
УФА
Аша
Усть-Катав
Бакал
МИАСС
Коркино
Еманжелинск
Катав-Ивановск
Пласт
Южноуральск
Троицк
СТЕРЛИТАМАК
Белорецк
Верхнеуральск
Ишимбай
МАГНИТОГОРСК
Федоровка
Сибай
Баймак
Карталы
Бурибай
Энергетик
Новоорск
Гай
Медногорск
ОРСК
Домбаровский
Ясный
Светлый
Озерный
Мартук
КУРГАН
Шумиха
Куртамыш
Макушино
Петухово
Мамлютка
ПЕТРОПАВЛОВСК
Смирново
Требратский
Сергеевка
Боровской
КУСТАНАЙ
Затобольск
Рудный
Кушмурун
Лисаковск
Джетыгара
Докучаевка
Урицкий
Куйбышевский
Аятский
Тимирязевка
Тахтаброд
Есиль
Жаксы
Атбасар
Дамбы
Державинск
Тасты-Карды
Амангельды
Аркалык
Таушо
Тургай
Екидин
Рахмет
1133
г. Улытау
Улытау
Никольский
Джезказган
ДЖЕЗКАЗГАН
Байконур
АКТЮБИНСК
Хромтау
Алга
Карабутак
Октябрьск
Темир
Шубаршы
Эмба
657
г. Бол. Боктыбай
Актогай
Иргиз
Челкар
Сакральский
Аральск
Аралсульфат
Актумсык
Пески Большие Барсуки
Кокарал
Матай
Казалинск
Новоказалинск
Ленинск
Джусалы
Джалагаш
КЫЗЫЛ-ОРДА
Тасбугет
Сарысу
Жаксы
Ащису
Ишим
Тургайская низменность
Тургай
Улькая
Торгай
Эмба
Ащису
Сарысу
Ишим
Ишимская равнина
Тургайское плато
Тургайская ложбина
Тобол
Убаган
Уй
Ай
Урал
Сакмара
Белая
Ик
Ток
Миасс
Ая
Ашкадар
Межозерный
Янгантау
Сухтелинский
Ирендыкская
Мугоджары
Шильды
Бреды
Джаксы
Жаксы
Ащису
Ишим
Сарысу
Торгай
Улькая
Эмба
Ащису
Ишим
Сарысу
Тургайская низменность

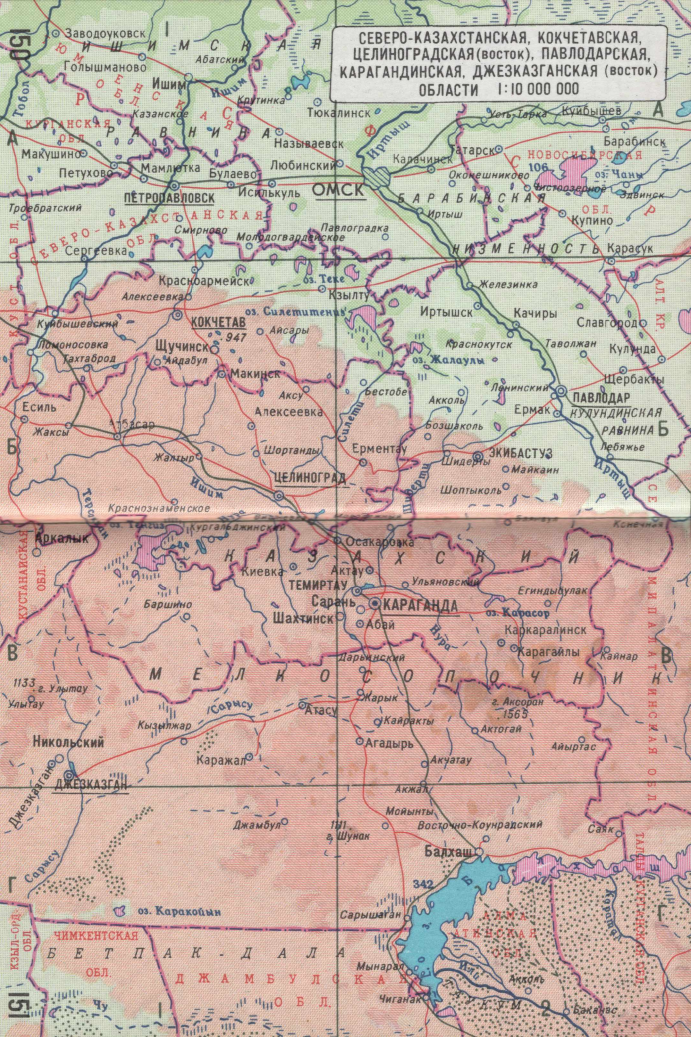
СЕВЕРО-КАЗАХСТАНСКАЯ, КОКЧЕТАВСКАЯ, ЦЕЛИНОГРАДСКАЯ (восток), ПАВЛОДАРСКАЯ, КАРАГАНДИНСКАЯ, ДЖЕЗКАЗГАНСКАЯ (восток) ОБЛАСТИ
1:10 000 000
ИШИМСКАЯ РАВНИНА
ТОБОЛО-ИШИМСКАЯ РАВНИНА
КУРГАЛЖИНСКАЯ РАВНИНА
БАРАБИНСКАЯ НИЗМЕННОСТЬ
ЮЖНО-МУГОДЖАРСКАЯ ОБЛ.
МИАПАМИТНИНСКАЯ ОБЛ.
Заводоуковск
Голышманово
Ишим
Абатский
Казанское
Тобол
Ишим
Картинка
Тюкалинск
Усть-Ларга
Куйбышев
Барабинск
Макушино
Петухово
Мамлютка
Булаево
Любинский
Называевск
Карачинск
Татарск
Окунешниково
Чистоозерное
Чаны
Завьялово
Троебратский
Петропавловск
Исилькуль
Омск
Иртыш
Купино
Сергеевка
Смирново
Молодогвардейское
Павлодарка
Карасук
Краснофлотское
Краснодарское
Краснознаменское
Краснополье
Краснодольское
Краснодарское
Краснознаменское
Краснодарское
Краснодарское
Краснодар

СЕМИПАЛАТИНСКАЯ, ВОСТОЧНО-КАЗАХСТАНСКАЯ, АЛМА-АТИНСКАЯ, ТАЛДЫ-КУРГАНСКАЯ ОБЛАСТИ
1:10 000 000
Качиры
Знаменка
оз. Курунотинское
Славгород
Благовещенка
Краснощёкск
Таволжан
Кулунда
Щербакты
Ключи
ПАВЛОДАР
Ермак
Малиновое Озеро
Волиха
Иртыш
КУЛУНДИНСКАЯ
РАВНИНА
Майкаин
Лебяжье
Шоптыколь
Бол. Владимировка
Конечная
Баянаул
Егинды-Булак
КАРАГАНДИНСКАЯ ОБЛ.
Каркаралинск
оз. Коржар
Карагайлы
Кайнар
Караул
Жерекадыр
Баршатас
Акжар
Аягуз
г. Акжар
1565
Актогай
Бакенас
Шидерты
Семиярка
Ащису
СЕМИПАЛАТИНСК
Октябрьский
Знаменка
Чарск
КАЗАХСКИЙ МЕЛКОСОПОЧНИК
Аблакетка
Ащису
Иртыш
Лосиха
Чарышский
Колывань
Змеиногорск
2299
РУБЦОВСК
Горняк
Ленногорск
Шемонаиха
Белоусовка
Бельагаш
Убинское
Кузов
1606
Усть-Каменогорск
Серебрянск
Зырянск
Бухтарма
Бухтарминское вдхр.
Жангизтау
Курчум
оз. Зайсан
Прииртышск
Зайсан
Акчуга
Тарбагатай
Хребет
2992
Чемал
Шебалино
Онгудай
Усть-Кан
Усть-Коксу
ГОРНО-АЛТАЙСКАЯ АВТОНОМНАЯ ОБЛ.
Катунь
1506
г. Белуха
А Л Т А Й
Ануйский
Чарышский
Алтайский
Катунский
Бийский
Ануй
Чарыш
Бия
Катунь
Обь
ДЖЕЗК. ОБЛ.
Актогай
Урджар
Бахты
Маканчи
оз. Сасыкколь
Восточно-Коунрадский
Сояк
Балхаш
оз. Акбалык
оз. Алакуль
Бескол
343
Эмель
Лепсы
Мынжилки
Лепсы
Андреевка
Изержинское
Дружба
Алматы
оз. Эби-Нур
Джансугуров
Сарканд
4442
Ж.-Ужумбетский хр.
Уштобе
ТАЛДЫ-КУРГАН
Кировский
Текели
Рудничный
оз. Сайран-Нур
5500
Акколь
Баканас
Сарыозек
Панфилов
КУЛЬДЖА (ИНИН)
Бакбакты
Акший
Капчагайское вдхр.
Капчагай
Чунджа
Чилик
4287
ДЖАМБ. ОБЛ.
Чокпар
Отар
Таншар
Туюк
Иссык
Кетен
Каскелен
Нарынкол
АЛМА-АТА
Фабричный
ФРУНЗЕ
Токмак
Пржевальск
Пик Победы
7439
Кара-Балта
Рыбачье
оз. Иссык-Куль
702
КИРГИЗСКАЯ ССР
5218
4855
1608
Цифрой 1 на карте обозначена Иссык-Кульская обл.
1
2

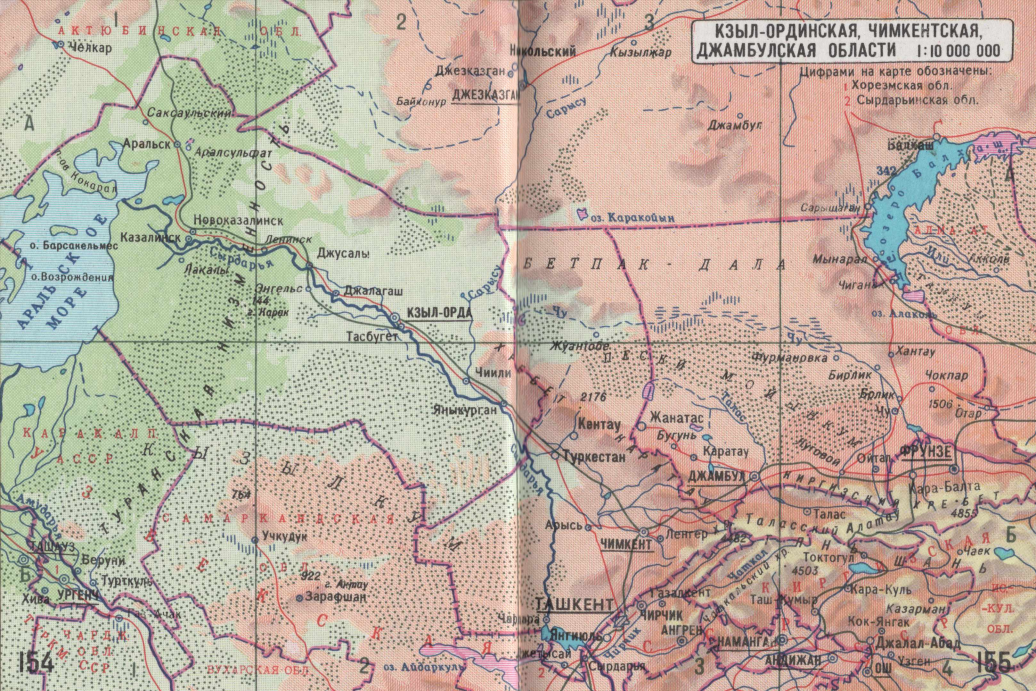
КЗЫЛ-ОРДИНСКАЯ, ЧИМКЕНТСКАЯ, ДЖАМБУЛСКАЯ ОБЛАСТИ 1:10 000 000
Цифрами на карте обозначены:
1 Хорезмская обл.
2 Сырдарьинская обл.
АКТЮБИНСКАЯ ОБЛ.
Чейкар
Никольский
Кызылжар
Джезказган
ДЖЕЗКАЗГАН
Байконур
Сормсу
Джамбул
Балхаш
Саксаульский
Аральск
Аралсульфат
Аральское море
Новоказалинск
Казалинск
Лепсинск
о. Барсакельмес
о. Возрождения
Джусалы
Сарыозек
Ленгер
Джалагаш
КЫЗЫЛ-ОРДА
Тасбугет
Чиили
Яныкурган
оз. Каракойын
БЕТПАК-ДАЛА
Мынарал
Чиганак
оз. Алакол
Жаныюба
Шурманровка
Бирлик
Чокпар
Кантау
Жанатас
Туркестан
Каратау
ФРУНЗЕ
ДЖАМБУЛ
Кара-Балта
Талас
Арысь
ЧИМКЕНТ
Токтогул
Чаек
Кара-Куль
Таш-Кумыр
Кок-Янгак
Джалал-Абад
Ташкент
Чирчик
Янгиюль
Чарвак
Ахангаран
НАМАНГАН
АНДИЖАН
ОШ
Узген
Сырдарья
оз. Айдаркуль
Ташауз
Беруни
Турткуль
Хива
УРГЕНЧ
Учкудук
Зарафшан
Казарман
154
155

УЗБЕКСКАЯ СОВЕТСКАЯ СОЦИАЛИСТИЧЕСКАЯ РЕСПУБЛИКА

Дата образования республики—27 октября 1924 г.
Дата вхождения в Союз ССР—27 октября 1924 г.

Территория 447,4 тыс. кв. км.
Население 19 026 тыс. человек,
в том числе:
городское 7 974 тыс. человек,
сельское 11 052 тыс. человек.
Число жителей на 1 кв. км— 42,5

АДМИНИСТРАТИВНО-ТЕРРИТОРИАЛЬНЫЙ СОСТАВ

	Столица или административный центр
Каракалпакская АССР	Нукус
Области	
Андижанская	Андижан
Бухарская	Бухара
Кашкадарьинская	Карши
Наманганская	Наманган
Самаркандская	Самарканд
Сурхандарьинская	Термез
Сырдарьинская	Джизак
Ташкентская	Ташкент
Ферганская	Фергана
Хорезмская	Ургенч

КРУПНЫЕ ГОРОДА
(население в тыс. человек)

Ташкент	2 124	Чирчик	160	Навои	106
Самарканд	388	Нукус	152	Джизак	93
Наманган	291	Карши	141	Бекабад	80
Андижан	288	Ангрен	131	Термез	72
Бухара	220	Маргилан	127	Янгиюль	71
Фергана	203	Ургенч	123	Каттакурган	63
Коканд	173	Алмалык	119	Ходжейли	55
				Денау	53
				Гулистан	51

ТАШКЕНТ — столица Узбекской ССР

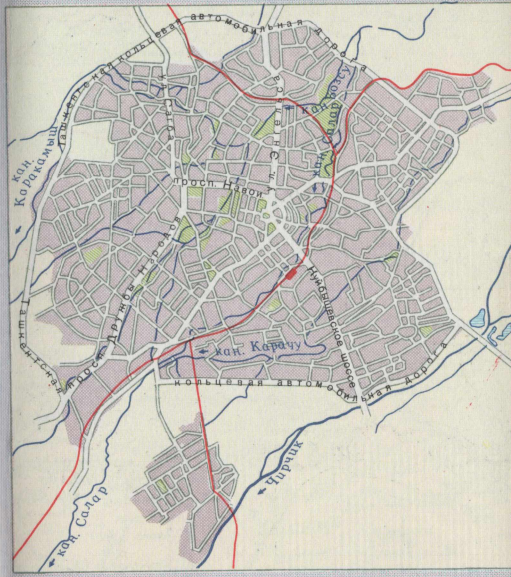

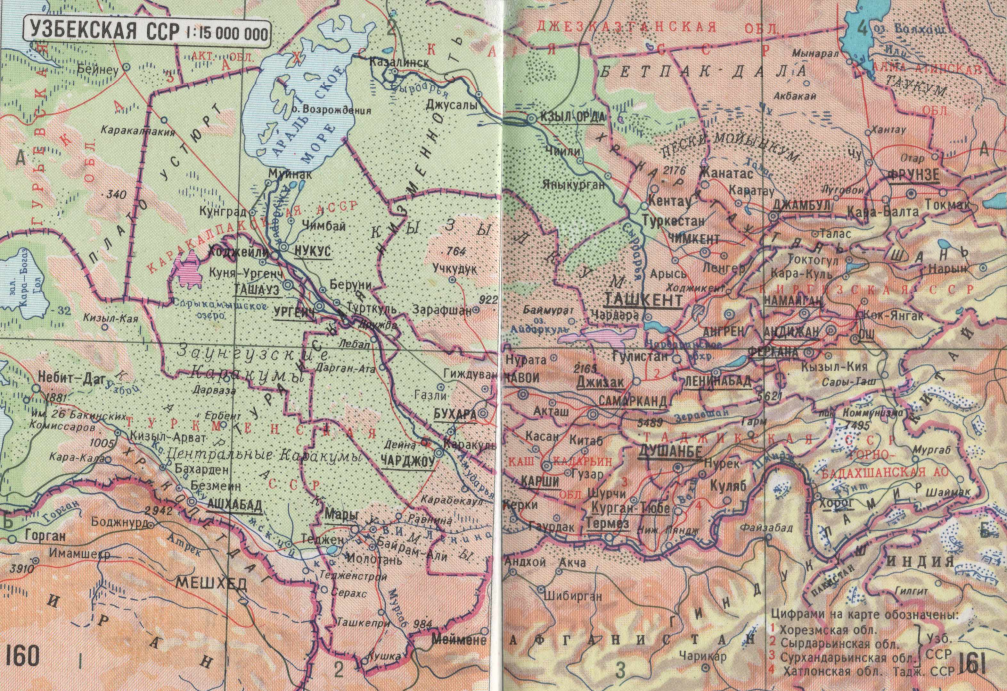
УЗБЕКСКАЯ ССР 1:15 000 000
Бейнеу
Казалинск
Джусалы
Муйнак
Кунград
Чимбай
Нукус
Ходжейли
Куня-Ургенч
Ташауз
Ургенч
Беруни
Турткуль
Зарафшан
Кызыл-Кая
Небит-Даг
Гиждуван
Бухара
Каракуль
Чарджоу
Ашхабад
Мары
Тедженстрой
Молотань
Байрам-Али
Серахс
Ташкепри
Меймане
Мешхед
Горган
Имамшекр
Боджнурд
Кушка
Кызыл-Орда
Чиили
Яныкурган
Кентау
Туркестан
Чимкент
Ленгер
Арысь
Ташкент
Чарвара
Ангрен
Андижан
Ош
Коканд
Наманган
Коканд
Кок-Янгак
Гулистан
Ленинабад
Самарканд
Джизак
Акташ
Касан
Китаб
Гузар
Шурчи
Керки
Курган-Тюбе
Термез
Душанбе
Нурек
Кулаб
Хорог
Файзабад
Андхой
Акча
Шибирган
Чарикар
Кабул
Джамбул
Фрунзе
Токмак
Кара-Балта
Талас
Кара-Куль
Нарын
Кызыл-Кия
Сары-Таш
Мургаб
Шаймак
Гилгит
Волхов
Мынарал
Акбакай
Хантау
Отар
Каратау
Жанатас
Аральское море
Каракалпакия
Плато Устюрт
Кызылкумы
Центральные Каракумы
Заугузские Каракумы
Туркменистан
Узбекистан
Таджикистан
Киргизская ССР
Казахстан
Иран
Афганистан
Индия
Пакистан
Бетпак-Дала
Голодная степь
Ферганская долина
Чуйская долина
Заравшанская долина
Гиссарская долина
Вахшская долина
Бадахшанская АО
Джезказганская обл.
Актюбинская обл.
Гурьевская обл.
Кустанайская обл.
Целиноградская обл.
Семипалатинская обл.
Алма-Атинская обл.
Таласская обл.
Чимкентская обл.
Южно-Казахстанская обл.
Джамбульская обл.
Кзыл-Ординская обл.
Гурьев
Эмба
Ембулатово
Ербент
Кара-Кала
Денау
Каракумский канал
Амударья
Сырдарья
Чу
Или
Ханхай
Ханхай
Ханхай

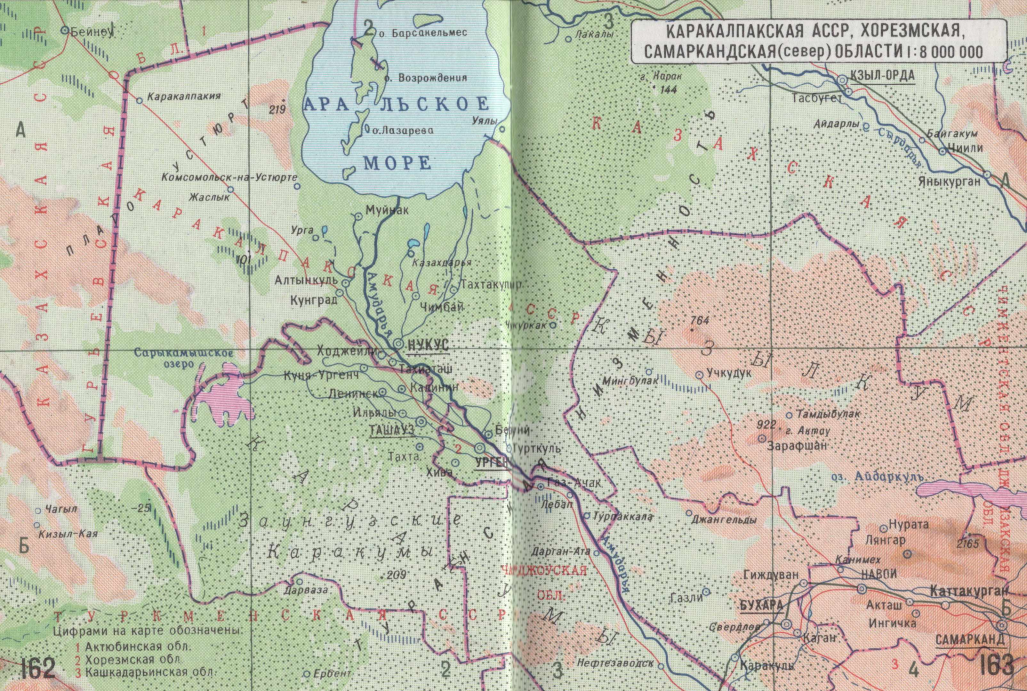
КАРАКАЛПАКСКАЯ АССР, ХОРЕЗМСКАЯ, САМАРКАНДСКАЯ (север) ОБЛАСТИ 1:8 000 000
АРАЛЬСКОЕ МОРЕ
о. Барсакельмес
о. Возрождения
о. Лазарева
Каракалпакия
Комсомольск-на-Устюрте
Жаслык
Муйнак
Урга
Казахдарья
Амударья
Алтынкуль
Кунград
Чимбай
Тахтакупыр
Чукуркак
НУКУС
Сарыкамышское озеро
Ходжейли
Кунс-Ургенч
Денинск
Ильялы
Кашгини
Такиаташ
ТАШАУЗ
Тахта
Хива
Беруни
Турткуль
УРГЕНЧ
Газ-ачак
Дегдан
Туркаккала
Дарган-Ата
Джангельды
Чарджуйская обл.
Чарджуй
Газли
Бухара
Свердлово
Каган
Нефтезаводск
Каракулъ
Гиждуван
Канимех
Навои
Нурата
Лянгар
Акташ
Ингичка
Катакурган
Самарканд
Яныкурган
Байгакум
Чили
Кзыл-Орда
Тасбугет
Айдарлы
Сырдарья
Учкудук
Минбулак
Тамдыбулак
г. Актау
Зарафшан
оз. Айдаркуль
Лакалы
г. Коркут
Уялы
Бейнеу
Чагыл
Кизыл-Кая
Зауингузские Каракумы
Каракумы
Парваза
Ербент
Устюрт
Каракалпакское плато
Казахская ССР
Узбекская ССР
Туркменская ССР
Цифрами на карте обозначены:
1 Актюбинская обл.
2 Хорезмская обл.
3 Кашкадарьинская обл.
162
163

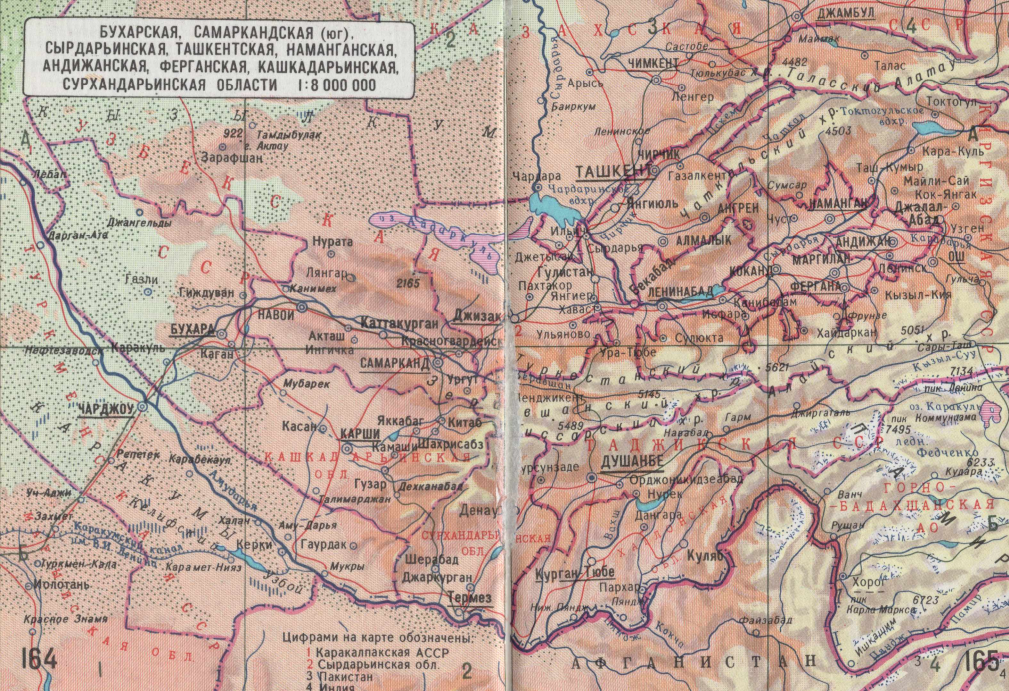
БУХАРСКАЯ, САМАРКАНДСКАЯ (юг), СЫРДАРЬИНСКАЯ, ТАШКЕНТСКАЯ, НАМАНГАНСКАЯ, АНДИЖАНСКАЯ, ФЕРГАНСКАЯ, КАШКАДАРЬИНСКАЯ, СУРХАНДАРЬИНСКАЯ ОБЛАСТИ 1:8 000 000
Цифрами на карте обозначены:
1 Каракалпакская АССР
2 Сырдарьинская обл.
3 Пакистан
4 Индия
164
165
1
2
3
4
Ташкент
Самарканд
Бухара
Джизак
Навои
Каттакурган
Красногвардейск
Ургут
Мубарек
Чарджоу
Каракуль
Каган
Акташ
Ингичка
Нурата
Лянгар
Ганимех
Газли
Гиждуван
Джамгельды
Дарган-Ата
Зарафшан
Тамдыбулак
г. Актау
Ледан
Касан
Карши
Яккабаг
Китаб
Камаши
Шахрисабз
Гузар
Дехканабад
Талимарджан
Репетек
Карабекаул
Аманджурия
Учаджи
Захмет
Керки
Гаурдак
Мукры
Эбоот
Амударья
Халач
Туркменская ССР
Туркмен-Кала
Молотань
Красное Знамя
Кара-мет-Нияз
Денау
Сурхандарьинская обл.
Шерабад
Джаркурган
Термез
Кашкадарьинская обл.
Узбекская ССР
Джамбул
Чимкент
Састобе
Арысь
Тюлькубас
Байкум
Ленгер
Ленинское
Толкын
Токтогульское вдхр.
Токтогул
Талас
Таласский Алатау
Кара-Кульджа
Таш-Кумыр
Майли-Сай
Кок-Янгак
Джалал-Абад
Узген
Ош
Кара-Суу
Ленинск
Гульча
Кызыл-Кия
Сарыг-Таш
Кызыл-Суу
Хайдаркан
Сулюкта
Ура-Тюбе
Исфара
Канибадам
Ферганский хр.
Ферганская долина
Коканд
Маргилан
Андижан
Наманган
Чуст
Чарвак
Чарвакское вдхр.
Газалкент
Ангрен
Ахангаран
Ильич
Джетысай
Гулистан
Пахтакор
Янгиер
Хаваст
Ленинабад
Чирчик
Алмалык
Сырдарья
Чаткальский хр.
Сумсар
Ташкентская обл.
Чаткал
Ангрен
Ахангаран
Ташкентский хр.
Чимган
Бричмулла
Арысь
Туркестанский хр.
Пик Ленина
7134
Пик Коммунизма
7495
Пик Коржинского
6233
Пик Карла Маркса
6723
Пик Дыхтау
5621
Пик Генденжикский
5145
Пик Чапаева
5489
Пик Ленина
5510
Пик Коммунизма
7495
Пик Коржинского
6233
Пик Карла Маркса
6723
Пик Дыхтау
5621
Пик Генденжикский
5145
Пик Чапаева
5489
Пик Ленина
5510
Душанбе
Урсунзаде
Орджоникидзеабад
Нурек
Дангара
Вахш
Кулябская обл.
Куляб
Курган-Тюбе
Пархар
Нижний Пяндж
Пяндж
Гарм
Джиргталь
Федченко
Кулдара
Ванч
Рушан
Горно-Бадахшанская АО
Хорог
Шугнан
Язгулем
Язгулемский хр.
Шугнанский хр.
Пшарский хр.
Фаизабад
Кокча
Ишкашим
Пяндж
Афганистан

КИРГИЗСКАЯ СОВЕТСКАЯ СОЦИАЛИСТИЧЕСКАЯ РЕСПУБЛИКА

Дата образования Кара-Киргизской автономной области—14 октября 1924г.

Дата преобразования в Киргизскую АССР—1 февраля 1926г.

Дата преобразования в союзную республику и вхождения в Союз ССР—5 декабря 1936г.

Территория 198,5 тыс. кв. км.
Населенйе 4 143 тыс. человек,
в том числе:
городское 1 646 тыс. человек,
сельское 2 497 тыс. человек.
Число жителей на 1 кв. км — 20,9

АДМИНИСТРАТИВНО-ТЕРРИТОРИАЛЬНЫЙ СОСТАВ

	Административный центр
Области	
Иссык-Кульская	Пржевальск
Ошская	Ош
Районы и города республиканского подчинения	

КРУПНЫЕ ГОРОДА

(население в тыс. человек)

Фрунзе	632	Токмак	71
Ош	209	Пржевальск	64
Джалал-Абад	74	Кара-Балта	55

ФРУНЗЕ—
столица Киргизской ССР

КИРГИЗСКАЯ ССР 1:8 000 000
Цифрами на карте обозначены:
1 Сырдарьинская обл. Узб. ССР
2 Горно-Бадахшанская АО Тадж. ССР
170
171
АЛМА-АТА
ФРУНЗЕ
ДЖАМБУЛ
ЧИМКЕНТ
ТАШКЕНТ
ЧИРЧИК
АНГРЕН
АЛМАЛЫК
ЯНГИЮЛЬ
ЯНГИЕР
ЛЕНИНАБАД
КОКАНД
МАРГИЛАН
АНДИЖАН
НАМАНГАН
ОШ
ФЕРГАНА
ДЖАЛАЛ-АБАД
УЗГЕН
КАШГАР
ТАЛДЫ-КУРГАН
ПРЖЕВАЛЬСК
ЧАРДАРА
ЧАРВАК
ТУРКЕСТАНСКИЙ КР.
ЧУЙСКАЯ ДОЛИНА
ИССЫК-КУЛЬ
ОЗ. СОНЦ-КЕЛЬ
ТЕРСКЕЙ АЛАТАУ
ЮЖНО-ТЯНЬ-ШАНЬСКАЯ ОБЛ.
ЧАТКАЛЬСКИЙ ХР.
ТАЛАССКИЙ АЛАТАУ
КИРГИЗСКИЙ ХР.
ЗАИЛИЙСКИЙ АЛАТАУ
ТЕРСКЕЙ АЛАТАУ
ЮЖНО-ТЯНЬ-ШАНЬСКАЯ ОБЛ.
КАЗАХСКАЯ ССР
КИРГИЗСКАЯ ССР
УЗБЕКСКАЯ ССР
ТАДЖИКСКАЯ ССР
Мынарал
Чиганак
Акколь
Уштобе
Кировский
Карабулак
Текели
Рудничный
Сарыозек
Капчагайское вдхр.
Панфилов
Илийск
Капчагай
Узунагач
Чилик
Чунджа
Тюк
Кеген
Нарынкол
Ак-Булак
Тюп
Покровка
Каджи-Сай
Чаек
Мин-Куш
Нарын
Кара-Сай
Взвыж
Аксу
Учтурфан
Достук
Дюрбельджин
Ат-Башы
Казарман
Кок-Янгак
Майли-Сай
Кара-Куль
Сумсар
Таш-Кумыр
Токтогульское вдхр.
Токтогул
Ленинское
Чаткал
Кызыл-Кия
Сузак
Жуантобе
Камкалы
Фурмановка
Ханлау
Ушарал
Бирлик
Новотроицкое
Чокпар
Отар
Акший
Бакбакты
Бурундай
Фабричный
Каскелен
Талгар
Иссык
Чокпак
Луговой
Ойтал
Кант
Быстровка
Чолпон-Ата
Рыбачье
Иссык-Куль
Сарыбулак
Кегеты
Жаркент
Маралбаши
Сарыташ
Суусамыр
Хайдаркан
Сулюкта
Ура-Тюбе
Исфара
Вревский
Пик Ленина
Пик Победы
Кентау
Туркестан
Жанатас
Бугунь
Байдибек
Карагатау
Жажар
Састобе
Арысь
Ленгер
Шаульдер
Чардара
Ялчык
Бурное
Бостандык
Джетыгара
Гулистан
Пахтакор
Хаваст
Бекабад
Ахангаран
Чуст
Карасу
Сырдарья
Ферганский кр.
Зеравшан
Ходжент
Ленинск
Тульча
Сузак
Акбулак
Чирчик
Ташкентский кр.
Янгиюль
Ахангаран
Бостандык
Ленинское
Чаткал
Кызыл-Кия
Сузак

ТУРКМЕНСКАЯ СОВЕТСКАЯ СОЦИАЛИСТИЧЕСКАЯ РЕСПУБЛИКА

Дата образования республики—27 октября 1924 г.
Дата вхождения в Союз ССР—27 октября 1924 г.

Территория 488,1 тыс. кв. км.
Население 3 361 тыс. человек,
в том числе:
городское 1 601 тыс. человек,
сельское 1 760тыс. человек,
Число жителей на 1 кв. км – 6,9

АДМИНИСТРАТИВНО-ТЕРРИТОРИАЛЬНЫЙ СОСТАВ

	Административный центр
Области	
Марыйская	Мары
Ташаузская	Ташауз
Чарджоуская	Чарджоу
Районы и города республиканского подчинения	

КРУПНЫЕ ГОРОДА

(население в тыс. человек)

Ашхабад 382	Мары 89
Чарджоу 166	Небит-Даг 85
Ташауз..... 110	Красноводск ...59

АШХАБАД—
столица Туркменской ССР

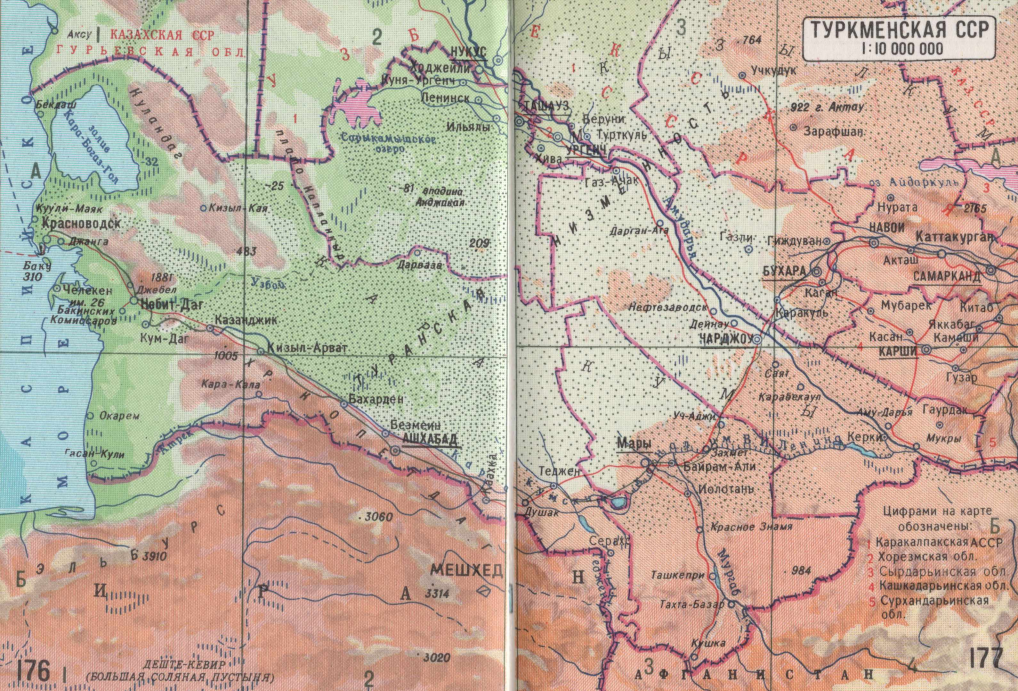

ДЕШТЕ-КЕВИР (БОЛЬШАЯ СОЛЯНАЯ ПУСТЫНЯ)

ТАДЖИКСКАЯ СОВЕТСКАЯ СОЦИАЛИСТИЧЕСКАЯ РЕСПУБЛИКА

Дата образования Таджикской АССР— 14 октября 1924г.
Дата преобразования в союзную республику— 16 октября 1929г.
Дата вхождения в Союз ССР— 5 декабря 1929г.

Территория 143,1 тыс. кв. км.
Население 4 807 тыс. человек,
в том числе:
городское 1 603 тыс. человек,
сельское 3 204 тыс. человек.
Число жителей на 1 кв. км— 33,6

АДМИНИСТРАТИВНО-ТЕРРИТОРИАЛЬНЫЙ СОСТАВ

	Административный центр
Области	
Ленинабадская	Ленинабад
Хатлонская	Курган-Тюбе
Горно-Бадахшанская АО	Хорог
Районы и города республиканского подчинения	

КРУПНЫЕ ГОРОДА
(население в тыс. человек)

Душанбе 582
Ленинабад 157
Куляб 71
Курган-Тюбе 55

ДУШАНБЕ—
столица
Таджикской ССР

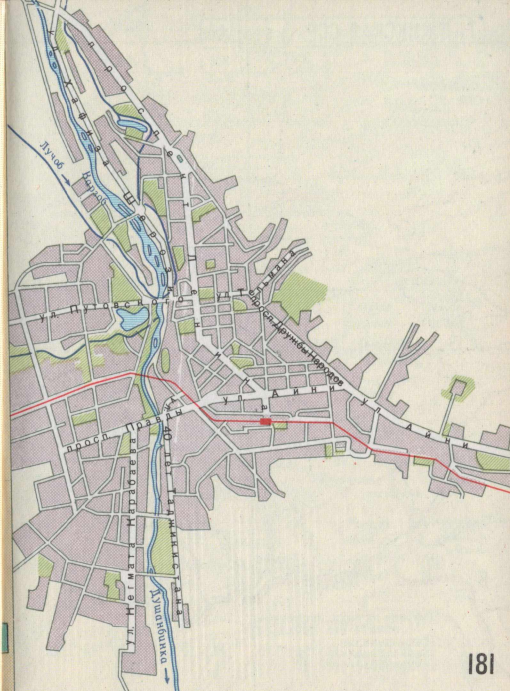

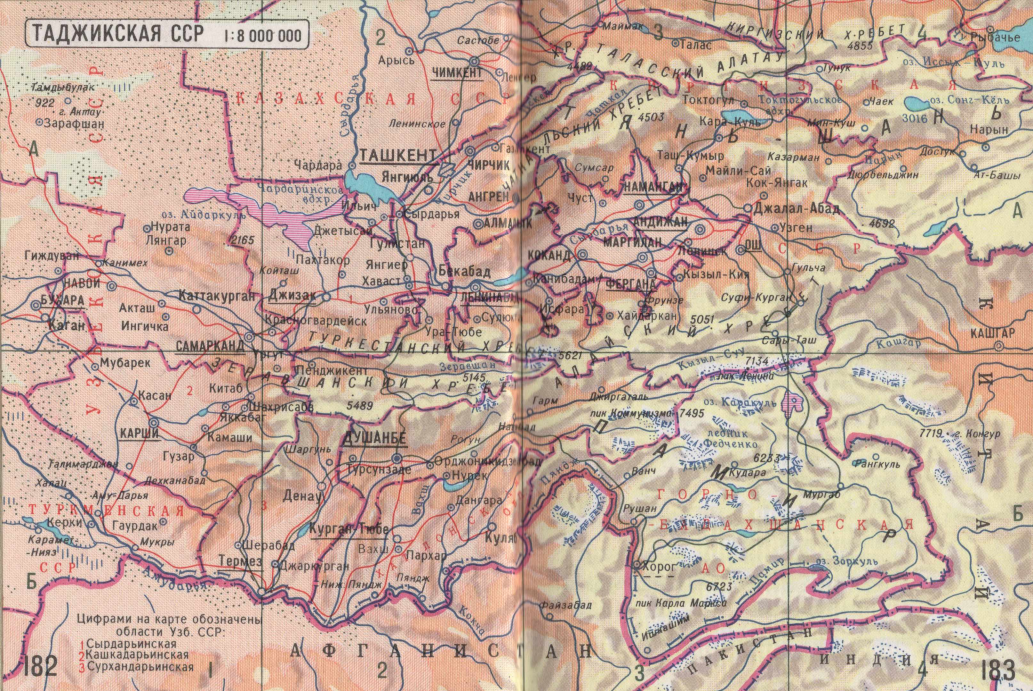
ТАДЖИКСКАЯ ССР 1:8 000 000
Цифрами на карте обозначены области Узб. ССР:
1 Сырдарьинская
2 Кашкадарьинская
3 Сурхандарьинская
182
183
ТАШКЕНТ
ЧИМКЕНТ
ЧИРЧИК
АНГРЕН
АЛМАЛЫК
ЯНГИЮЛЬ
ЯНГИЕР
БЕКАБАД
ГУЛИСТАН
ДЖИЗАК
ЯЛАНГАЧ
ЯНГИЧ
ПАХТАКОР
ЧАРДАРА
ЧАРДАРИНСКОЕ ВОДОХР.
ДЖЕТЫСАЙ
ИЛЬИЧ
ЛЕНИНСКОЕ
САСЫКБУЛАК
АРЫСЬ
ТАМДЫБУЛАК
г. Актау
ЗАРАФШАН
НУРАТА
ЛЯНГАР
ОЗ. КЫЗЫРКУЛЬ
ГИЖДУВАН
ВАБКЕНТ
НАВОИ
БУХАРА
КАГАН
АКТАШ
ИНГИЧКА
КАТТАКУРГАН
КРАСНОГВАРДЕЙСК
УЛЬЯНОВО
УРА-ТЮБЕ
СУЛЮКТА
ЛЕНИНАБАД
ИСФАРА
ХАЙДАРКАН
5051
ОШ
ЖАЛАЛ-АБАД
УЗГЕН
4692
ТАЛАС
МАНЫЗАК
4199
ТОКТОГУЛЬ
ТОКТОГУЛЬСКОЕ ВОДОХР.
КАРА-КУЛЬ
ТАШ-КУМЫР
МАЙЛИ-САЙ
КОК-ЯНГАК
НАМАНГАН
АНДИЖАН
МАРГИЛАН
ФЕРГАНА
КОКАНД
КАНИБАДАМ
ЧУСТ
СУМСАР
ЧИНАЗ
ЧАЙЕК
ОЗ. СОНГ-КЕЛЬ
3016
НАРЫН
ДОСТУК
АТ-БАШЫ
ЛЮБОВЕЛЬДЖИН
КАЗАРМАН
ГУЛЬЧА
СУФИ-КУРГАН
ОЗ. ИССЫК-КУЛЬ
РЫБАЧЬЕ
КАШГАР
САРЫ-ТАШ
КИРГИЗСКИЙ ХР.
ТАЛАССКИЙ АЛАТАУ
ТЯНЬ-ШАНЬ
ПАМИР
ГОРНО-БЕДАХШАНСКАЯ АО
ХОРОГ
ОЗ. ЗОРКУЛЬ
ПИК КАРЛА МАРКСА
ФАЙЗАБАД
ИШКАШИМ
РУШАН
МУРГАБ
ФАНГКУЛЬ
ВАНЧ
ДАРВАЗ
ПЕНДЖИКЕНТ
ЗЕРАВШАНСКИЙ ХР.
ЗЕРАВШАН
ШАХРИСАБС
КИТАБ
КАСАН
ЯККАБАГ
КАРШИ
КАМАШИ
ГУЗАР
ТАЛИМАРДЖАН
ХАНАБАД
ПЕХЛИВАНАБАД
АМУ-ДАРЬЯ
ТУРКМЕНСКАЯ ССР
КЕРКИ
ГАУРДАК
КАРАКЕТ
НИЯЗ
МУКРЫ
ДУШАНБЕ
ШАРГИНЬ
ТУРСУНЗАДЕ
ОРДЖОНИКИДЗЕОБАД
НУРЕК
ДАНГАРА
ДЕНАУ
КУРГАН-ТЮБЕ
ВАХШ
ПАРХАР
КУЛЯБ
ТЕРМЕЗ
ДЖАРКУРГАН
НИЖ. ПЯНДЖ
ПЯНДЖ
АФГАНИСТАН
ПАКИСТАН
ИНДИЯ
КИТАЙ
7134
7495
6253
6323
5621
5145
5489
4503
4855
4199
2165
Сырдарья
Чирчик
Ахангаран
Чаткал
Кара-Дарья
Нарын
Сох
Исфара
Зеравшан
Вахш
Пяндж
Кокшаал-Тау
Музкол
Кунгей-Ала-Тоо
Заалайский хр.
Алайская долина
пик Коммунизма
пик Ленина
пик Корженевской
пик Победы
пик Ленинского комсомола
пик Советских альпинистов
пик Ревоюционеров
пик Ленинградских альпинистов
пик Академии Наук
пик Дыхтау
пик Гармо
Гарм
Нагнаб
Рогун
Вахш
Пяндж
Кокча
Бартанг
Ванч
Язгулем
Шахдара
Кудара
Памир
Гунт
Бартанг
Язгулем
Кокча
Шахдара
Кудара
Памир
Гунт

УСЛОВНЫЕ ОБОЗНАЧЕНИЯ

НАСЕЛЕННЫЕ ПУНКТЫ

ТБИЛИСИ	более 1 млн. жителей
КРАСНОЯРСК	от 500 000 до 1 млн. жителей
БРЯНСК	от 100 000 до 500 000 жителей
Тихвин	от 50 000 до 100 000 жителей
Нефтекумск	от 10 000 до 50 000 жителей
Кировский	менее 10 000 жителей

Подчерками названий выделены:
столицы государств и союзных республик СССР
столицы АССР, центры краев и областей
центры автономных областей и автономных округов

ГРАНИЦЫ

государственные
полярных владений СССР
союзных республик СССР
АССР, краев и областей
автономных областей
автономных округов

ПУТИ СООБЩЕНИЯ

Железные дороги и железнодорожные вокзалы на планах городов
Строящаяся Байкало-Амурская железная дорога им. Ленинского комсомола
Морские железнодорожные паромные переправы
Автомобильные дороги
Каналы судоходные
160 Морские пути и расстояния в километрах
Морские порты

ГИДРОГРАФИЯ И РЕЛЬЕФ

Береговая линия
Водохранилища и пресные озера
Соленые озера
Озера с меняющейся береговой линией
а б Реки: а) постоянные, б) пересыхающие
Сухие русла
Каналы мелиоративные

Шкала глубин и высот в метрах

На картах масштаба 1:15 000 000 и мельче ступени 0–100 и 100–200 объединены

·5642 Отметки высот над уровнем моря
-28 Отметки урезов воды над уровнем моря
150 Отметки глубин
▲ Вулканы

ПРОЧИЕ УСЛОВНЫЕ ЗНАКИ

Пески
Солончаки
Болота
Вечные снега и ледники

АЛТАЙ Орографические названия
КАРАКУМЫ Названия географических областей

Примечания: 1. Названия областей, одноименные с их центрами, на картах не подписаны
2. Условные знаки, помещенные в легендах карт атласа, в данную таблицу не включены

СОКРАЩЕНИЯ, ПРИНЯТЫЕ В АТЛАСЕ

АО	автономная область
АССР	автономная советская социалистическая республика
авт. окр	автономный округ
арх.	архипелаг
бас.	бассейн
Бол.	Большой
бух.	бухта
Вел.	Великий
Верх.	Верхний
вдхр.	водохранилище
влк.	вулкан
возв.	возвышенность
Вост.	Восточный
впад.	впадина
г.	гора
зал.	залив
Зап.	Западный
им.	имени
кан.	канал
Кр.	Красный
ледн.	ледник
Мал.	Малый
м.	мыс
Ниж.	Нижний
низм.	низменность
Нов.	Новый
обл.	область
оз.	озеро
о.	остров
о-ва	острова
п-ов	полуостров
прол.	пролив
пуст.	пустыня
р.	река
Св.	Святой
Сев.	Северный
Ср.	Средний
Стар.	Старый
хр.	хребет
Центр.	Центральный
Юж.	Южный

Сокращения названий политико-административных и административно-территориальных единиц

Азербайджанская ССР	Азерб. ССР
Актюбинская обл.	Акт. обл.
Алма-Атинская обл.	Алма-Ат. обл.
Алтайский край	Алт. кр.
Амурская обл.	Амур. обл.
Андижанская обл.	Андижан. обл.
Астраханская обл.	Астрах. обл.
Башкирская АССР	Баш. АССР
Белгородская обл.	Белг. обл.
Белорусская ССР	БССР

Брестская обл.	Брест. обл.
Брянская обл.	Брянск. обл.
Бурятская АССР	Бурят. АССР
Винницкая обл.	Винн. обл.
Витебская обл.	Витеб. обл.
Волгоградская обл.	Волгогр. обл.
Вологодская обл.	Волог. обл.
Волынская обл.	Волын. обл.
Воронежская обл.	Воронеж. обл.
Ворошиловградская обл.	Ворошиловгр. обл.
Восточно-Казахстанская обл.	Вост.-Каз. обл.
Гомельская обл.	Гомельск. обл.
Горно-Алтайская АО	Гор.-Алт. АО
Горьковская обл.	Горьк. обл.
Гродненская обл.	Гродн. обл.
Грузинская ССР	Груз. ССР
Гурьевская обл.	Гурьев. обл.
Дагестанская АССР	Даг. АССР
Джамбулская обл.	Джамб. обл.
Джезказганская обл.	Джезк. обл.
Днепропетровская обл.	Днепроп. обл.
Донецкая обл.	Донец. обл.
Еврейская АО	Евр. АО
Запорожская обл.	Запорож. обл.
Ивановская обл.	Иван. обл.
Ивано-Франковская обл.	Ивано-Фр. обл.
Иркутская обл.	Иркут. обл.
Иссык-Кульская обл.	Ис.-Кул. обл.
Казахская ССР	Каз. ССР
Калининградская обл.	Калинингр. обл.
Калининская обл.	Калин. обл.
Калмыцкая АССР	Калм. АССР
Калужская обл.	Калуж. обл.
Камчатская обл.	Камч. обл.
Карагандинская обл.	Караганд. обл.
Каракалпакская АССР	Каракалп. АССР
Карельская АССР	Карельск. АССР
Кашкадарьинская обл.	Кашкадарьин. обл.
Кемеровская обл.	Кемер. обл.
Кзыл-Ординская обл.	Кзыл-Орд. обл.
Киевская обл.	Киев. обл.
Киргизская ССР	Кир. ССР
Кировоградская обл.	Кировогр. обл.

Кировская обл.	Киров. обл.
Кокчетавская обл.	Кокчет. обл.
Коми-Пермяцкий авт. округ	Коми-Перм. авт. окр.
Красноярский край	Краснояр. кр.
Крымская обл.	Крым. обл.
Куйбышевская обл.	Куйб. обл.
Кустанайская обл.	Куст. обл.
Ленинградская обл.	Лен. обл.
Липецкая обл.	Липец. обл.
Литовская ССР	Литов. ССР
Львовская обл.	Львов. обл.
Магаданская обл.	Магад. обл.
Минская обл.	Минск. обл.
Могилевская обл.	Могилев. обл.
Молдавская ССР	Молд. ССР
Мордовская АССР	Мордов. АССР
Московская обл.	Моск. обл.
Мурманская обл.	Мурм. обл.
Наманганская обл.	Наманг. обл.
Нахичеванская АССР	Нахич. АССР
Ненецкий авт. округ	Ненец. авт. окр.
Николаевская обл.	Никол. обл.
Новосибирская обл.	Новосиб. обл.
Одесская обл.	Одес. обл.
Оренбургская обл.	Орен. обл.
Орловская обл.	Орл. обл.
Ошская обл.	Ошск. обл.
Павлодарская обл.	Павлодар. обл.
Пензенская обл.	Пенз. обл.
Пермская обл.	Перм. обл.
Полтавская обл.	Полт. обл.
Псковская обл.	Псков. обл.
Ровенская обл.	Ровен. обл.
Российская Советская Федеративная Социалистическая Республика	РСФСР
Рязанская обл.	Рязан. обл.
Самаркандская обл.	Самарканд. обл.
Саратовская обл.	Сарат. обл.
Свердловская обл.	Свердл. обл.
Северо-Казахстанская обл.	Сев.-Каз. обл.

Северо-Осетинская АССР	Сев.-Осет. АССР
Семипалатинская обл.	Семипал. обл.
Смоленская обл.	Смол. обл.
Ставропольский край	Ставроп. кр.
Сумская обл.	Сумск. обл.
Талды-Курганская обл.	Т.-Кург. обл.
Тамбовская обл.	Тамб. обл.
Татарская АССР	Тат. АССР
Ташаузская обл.	Ташауз. обл.
Таймырский (Долгано-Ненецкий) авт. округ	Таймыр. (Долг.-Ненец.) авт. окр.
Томская обл.	Томск. обл.
Тувинская АССР	Тувин. АССР
Тульская обл.	Тульск. обл.
Туркменская ССР	Туркм. ССР
Тюменская обл.	Тюмен. обл.
Удмуртская АССР	Удм. АССР
Узбекская ССР	Узб. ССР
Украинская ССР	УССР
Ульяновская обл.	Ульян. обл.
Уральская обл.	Уральск. обл.
Хабаровский край	Хабар. кр.
Хакасская АО	Хакас. АО
Ханты-Мансийский авт. округ	Ханты-Манс. авт. окр.
Харьковская обл.	Харьк. обл.
Херсонская обл.	Херсон. обл.
Хмельницкая обл.	Хмельн. обл.
Целиноградская обл.	Целиногр. обл.
Чарджоуская обл.	Чардж. обл.
Челябинская обл.	Челяб. обл.
Черкасская обл.	Черкас. обл.
Чечено-Ингушская АССР	Чечено-Ингуш. АССР
Чимкентская обл.	Чимкент. обл.
Читинская обл.	Читин. обл.
Эстонская ССР	Эстон. ССР
Юго-Осетинская АО	Юго-Осет. АО
Якутская АССР	Якут. АССР
Ярославская обл.	Яросл. обл.

УКАЗАТЕЛЬ ГЕОГРАФИЧЕСКИХ НАЗВАНИЙ

В Указателе помещены в алфавитном порядке географические названия, имеющиеся на картах атласа в пределах территории СССР.

Каждое название в Указателе, кроме названий административных единиц и названий, помещенных на стр. 12—13, сопровождается номерами страниц карты и индексом. Индекс состоит из буквы и цифры и определяет квадрат, в котором находится данный объект или большая его часть. На картах атласа буквы и цифры отпечатаны серым цветом.

Для того, чтобы найти в атласе интересующий читателя объект, например, город Минск, следует отыскать это название в Указателе (Минск 94—95 А-2), затем в атласе карту на страницах 94—95, на карте отыскать квадрат А-2 и в нем найти обозначение города Минска.

Все географические названия, кроме населенных пунктов, имеют пояснения объекта, данные сокращенно, например: р. — река, о. — остров и т.д.

При одинаковых названиях однородных объектов, но различных по географическому положению, даны дополнительные пояснения местонахождения — указаны административная единица, бассейн реки.

Географические названия, состоящие из двух слов, включены в Указатель по первому слову.

А

Абаза 56—57 Г-1
Абай 150—151 В-2
Абакан 56—57 Г-1
Абакан, р. 54—55 А-4
Абаканский хребет 54—55 Б-3
Абатский 52—53 Б-1
Абдулино 48—49 А-1
Абезь 30—31 В-2
Абовян 130—131 Б-2
Абхазская АССР 124—125 А-1
Аварское Койсу 124—125 Б-4
Агадырь 150—151 В-2
Агдам 136—137 Б-2
Агдаш 136—137 А-2
Агджабеди 136—137 Б-2
Агинский Бурятский авт. округ 66—67 Б-2
Агинское 66—67 Б-2
Агрыз 40—41 А-4
Аджарская АССР 124—125 Б-2
Адыгейская А О 46—47
Азгир 146—147 Б-1
Азербайджанская ССР 136—137
Азов 44—45 Б-1
Азовское море 12—13
Аим 68—69 Б-1
Айвиексте, р. 82—83 Б-3
Айдабул 150—151 Б-1
Айдар, р. 110—111 Б-2
Айдаркуль, оз. 160—161 А-3
Айдарлы 162—163 А-4
Айзпуте 82—83 Б-1
Айнажи 82—83 А-2
Айон, о 60—61 А-2
Айсары 150—151 Б-1
Айхал 58—59 А-1
Айыртас 150—151 В-2
Акбалык 152—153 В-1
Акбулак 48—49 Б-2
Ак-Булак 170—171 А-4
Акджакая, впад. 176—177 А-2
Ак-Довурак 64—65 Б-1
Акера, р. 136—137 Б-2
Акжал 150—151 Г-2
Акжар (Вост. Каз. обл.) 152—153 Б-2
Акжар (Джамб. обл.) 170—171 А-2
Акимовка 108—109 Г-2
Акколь (Алма-Ат. обл.) 152—153 В-1
Акколь (Джамб. обл.) 170—171 А-2
Акколь (Павлодар. обл.) 150—151 Б-2
Аккыстау 146—147 Б-1
Аксай 146—147 А-2
Аксеново-Зиловское 66—67 Б-2
Аксоран, г. 150—151 В-2
Аксу, р. 152—153 В-1
Аксу (Гурьев. обл.) 146—147 Г-2
Аксу (Целиногр. обл.) 150—151 Б-1
Аксуат 152—153 Б-2
Актау 150—151 В-2
Актау, г. 162—163 Б-4
Акташ (Гор.-Алт. АО) 54—55 Б-3
Акташ (Самарканд. обл.) 164—165 А-2
Актогай (Акт. обл.) 148—149 В-1
Актогай (Джезк. обл.) 150—151 В-2

Актогай (Семипал. обл.) 152—153 В-1
Актумсык 148—149 Г-1
Актюбинск 148—149 В-1
Актюбинская область 146—147, 148—149
Акчатау 150—151 В-2
Акший 152—153 Г-1
Алаверди 130—131 А-2
Алагир 46—47 Б-3
Алазани, р. 136—137 А-2
Алайский хребет 182—183 Б-3
Алаколь, оз. (Джамб. обл.) 154—155 А-4
Алаколь, оз. (Т.-Кург. обл.) 144—145 А-4
Алакуртти 28—29 Б-1
Алапаевск 36—37 Б-3
Алатырь 40—41 Б-2
Алга 148—149 В-1
Алдан 58—59 Б-2
Алдан, р. 58—59 Б-2
Алданское нагорье 12—13
Алей, р. 54—55 Б-2
Алейск 54—55 Б-2
Александра, м. 68—69 В-2
Александрия 106—107 В-2
Александров 32—33 Б-3
Александров Гай 42—43 А-4
Александровка (Кировогр. обл.) 106—107 В-2
Александровка (Никол. обл.) 118—119 А-3
Александровск 36—37 А-2
Александровское 52—53 А-2
Александровск-Сахалинский 70—71 А-3
Алексеевка (Белг. обл.) 42—43 А-2
Алексеевка (Вост.-Каз. обл.) 152—153 Б-2
Алексеевка (Кокчет. обл.) 150—151 Б-1
Алексеевка (Целиногр. обл.) 150—151 Б-1
Алексин 38—39 А-2
Алеутский желоб 60—61 В-1
Али-Байрамлы 136—137 Б-3
Алискерово 60—61 А-2
Алитус 88—89 Б-2
Аллах-Юнь 58—59 Б-3
Алма-Ата 152—153 Г-1
Алма-Атинская область 152—153
Алмазный 58—59 Б-1
Алмалык 164—165 А-3
Алоя 82—83 А-3
Алсунга 82—83 А-1
Алтай, горы 12—13
Алтайский 54—55 Б-3
Алтайский край 54—55
Алтынкуль 162—163 А-2
Алуксне 82—83 А-4
Алупка 112—113 Б-3
Алушта 112—113 Б-4
Алыджер 62—63 Б-1
Альметьевск 40—41 А-4
Алят 136—137 Б-3
Амангельды 148—149 В-2
Амбарный 28—29 Б-1
Амбла 76—77 А-3
Амбролаури 124—125 А-2
Амвросиевка 110—111 В-2
Амга 58—59 Б-2
Амта, р. 58—59 Б-2
Амгунь, р. 68—69 В-1
Амлерма 30—31 Б-2
Аму-Дарья 176—177 Б-4
Амударья, р. 160—161 А-2
Амур, р. 12—13
Амурск 68—69 В-1
Амурская область 66—67
Амурско-Зейская равнина 66—67 Б-3
Анабар, р. 58—59 А-2
Анадырский залив 60—61 Б-2
Анадырь 60—61 Б-2
Анадырь, р. 60—61 Б-2
Ананьев 112—113 А-1
Анапа 46—47 А-1
Ангара, р. 12—13
Ангарск 62—63 Б-2
Ангарский кряж 62—63 Б-2
Ангрен 164—165 А-3
Андижан 164—165 А-4
Андижанская область 164—165
Андийское Койсу 124—125 А-4
Андреевка (Т.-Кург. обл.) 152—153 В-2
Андреевка (Харьк. обл.) 110—111 Б-1
Андрушевка 106—107 В-1
Андрюшино 36—37 А-3
Анжеро-Судженск 54—55 А-3
Анива, зал. 70—71 Б-3
Анива, м. 70—71 Б-3
Аникщяй 88—89 А-3
Анна 42—43 А-2
Анненский мост 34—35 А-1
Антоново 146—147 Б-1
Антрацит 110—111 В-2
Антсла 76—77 Б-3
Анюй, р. 68—69 Г-1
Апатиты 28—29 Б-1
Апе 82—83 А-3
Апостолово 108—109 Г-1
Апшеронск 46—47 А-2
Арабатская Стрелка, коса 112—113 Б-4
Арагац 130—131 А-1
Арагац, г. 130—131 А-1
Аракс, р. 136—137 Б-3
Аралсор, оз. 44—45 А-4
Аралсульфат 154—155 А-1
Аральск 154—155 А-1
Аральское море 12—13
Арарат 130—131 Б-2
Арбузинка 112—113 А-2
Аргун 46—47 Б-3
Аргун, р. 124—125 А-4
Аргунь, р. 66—67 Б-2
Ардон 124—125 А-3
Арегала 88—89 А-2
Арзамас 40—41 А-2
Арзгир 46—47 А-3
Арка 68—69 А-2
Аркадак 42—43 А-3
Аркалык 148—149 В-2
Армавир 46—47 А-2
Армянская ССР 130—131
Арсеньев 70—71 Б-1
Арск 40—41 А-3
Арташат 130—131 Б-2
Артем 70—71 Б-1
Артемовск (Донец. обл.) 110—111 В-2
Артемовск (Краснояр. кр.) 54—55 А-4
Артемовский 36—37 Б-3
Артем — Остров 136—137 А-4
Арти 36—37 Б-2
Артик 130—131 А-1
Архангельск 30—31 В-1
Архангельская 110—111 Г-2
Архангельская область 30—31
Архара 66—67 Б-4
Архыз 124—125 А-1
Арциз 112—113 Б-1
Арысь 154—155 Б-3
Асбест 36—37 Б-3
Асино 52—53 Б-4

Аскиз 54—55 А-4
Астара 136—137 Б-3
Астраханская область 44—45
Астрахань 44—45 Б-4
Атаки 118—119 А-1
Атасу 150—151 В-1
Атбасар 150—151 Б-1
Ат-Башы 170—171 Б-3
Аткарск 42—43 А-3
Атрек, р. 176—177 А-1
Ауце 82—83 Б-2
Ауэзов 152—153 Б-2
Ахалкалаки 124—125 Б-3
Ахалцихе 124—125 Б-2
Ахсу 136—137 А-3
Ахтуба, р. 44—45 Б-4
Ахтубинск 44—45 А-3
Ахты 130—131 А-3
Ахтырка 108—109 Б-2
Ачинск 56—57 Г-1
Аша 48—49 А-2
Аштарак 130—131 А-1
Ашхабад 176—177 Б-2
Аэгвийду 76—77 А-3
Аягуз 152—153 Б-1
Аягуз, р. 152—153 Б-1
Аян 68—69 Б-2
Аят, р. 148—149 Б-1

Б

Бабаево 34—35 А-1
Бабаюрт 124—125 А-4
Бабушкин 64—65 Б-3
Бабушкина, им. 34—35 А-2
Багдарин 64—65 А-4
Багратионовск 88—89 Б-1
Баиркум 164—165 А-3
Байгакум 162—163 Б-4
Байдарацкая губа 50—51 Б-1
Байжансай 170—171 А-1
Байкал, оз. 12—13
Байкальский хребет 62—63 Б-2
Байкит 56—57 В-2
Байконур 154—155 А-2
Баймак 48—49 Б-2
Байрам-Али 176—177 Б-3
Бакал 48—49 А-2
Баканас 152—153 В-1
Баканас, р. 152—153 Б-1
Бакбакты 152—153 Г-1
Баксан 124—125 А-3
Баксан, р. 124—125 А-2
Баку 136—137 А-4
Бакурианы 124—125 Б-3
Бакчар 52—53 Б-3
Балаклея 110—111 Б-1
Балаково 42—43 А-4
Балахна 40—41 А-2
Балашов 42—43 А-3
Балви 82—83 А-3
Балезино 36—37 Б-1
Балей 66—67 Б-2
Балта 112—113 А-1
Балтийск 38—39 врезка
Балтийское море 12—13
Балхаш 150—151 Г-2
Балхаш, оз. 12—13
Балыкса 64—65 Б-1
Балыкши 146—147 Б-1
Балыхта 62—63 Б-2
Баничи 108—109 А-1
Барабинск 52—53 Б-2
Барабинская низменность 52—53 Б-2
Бараниха 60—61 А-2
Барановичи 94—95 Б-2
Барановка 106—107 Б-1
Барань 94—95 А-3
Барвенково 110—111 Б-1
Баргузин 64—65 Б-3
Барда 136—137 А-2
Баренцево море 12—13
Барзас 54—55 А-3
Барнаул 54—55 А-3
Барсакельмес, о. 154—155 А-1
Барта, р. 82—83 Б-1
Баршата 152—153 Б-1
Баршино 150—151 В-1
Барыш 40—41 Б-2
Баскунчак, оз. 44—45 А-3
Басьяновский 36—37 Б-3
Батагай 58—59 А-3
Батайск 44—45 Б-1
Батецкий 32—33 А-1
Батуми 124—125 Б-2
Бауска 82—83 Б-2
Баутино 146—147 В-1
Бахарден 176—177 Б-2
Бахмач 106—107 Б-2
Бахты 152—153 В-2
Бахчисарай 112—113 Б-3
Башкаус, р. 54—55 Б-3
Башкирская АССР 48—49
Баштанка 112—113 А-3
Баянаул 150—151 В-2
Баянгол 64—65 Б-3
Бегомль 94—95 А-3
Бежецк 32—33 Б-3
Бежта 46—47 Б-3
Безмеин 176—177 Б-2
Бейнеу 146—147 В-2
Бейсуг, р. 110—111 Г-2
Бекабад 164—165 А-3
Бекдаш 176—177 А-1
Белая, р. 48—49 А-2
Белая Глина 46—47 А-2
Белая Гора 58—59 А-3
Белая Холуница 34—35 Б-4
Белая Церковь 106—107 В-1
Белгород 42—43 А-1
Белгород-Днестровский 112—113 Б-2
Белгородская область 42—43
Белебей 40—41 Б-4
Белев 38—39 Б-2
Белиджи 130—131 А-3
Белики 108—109 В-1
Белинский 40—41 Б-1
Белово 54—55 А-3
Беловодск 110—111 Б-2
Белогорск (Амур. обл.) 66—67 Б-4
Белогорск (Кемер. обл.) 54—55 А-3
Белогорск (Крым. обл.) 112—113 Б-4
Белое море 28—29 Б-1
Белое, оз. 34—35 А-1
Белозерка 118—119 Б-4
Белозерск 34—35 А-1
Белоканы 136—137 А-2
Беломорск 28—29 В-1
Беломорско-Балтийский канал 28—29 Г-1
Белополье 108—109 А-1
Белорецк 48—49 А-2
Белореченск 46—47 А-2
Белорусская ССР 94—95
Белоусовка 152—153 А-2
Белоярск 54—55 А-3
Белоярский 50—51 В-1
Белуха, г. 54—55 Б-3
Белый 32—33 Б-2
Белый, о. 50—51 А-1
Белый Яр 52—53 А-3
Бельагаш 152—153 А-1
Бельцы 118—119 А-1
Беляевка 118—119 Б-3
Бендеры 118—119 Б-2
Берда, р. 108—109 Г-2
Бердичев 106—107 В-1
Бердск 52—53 Б-3
Бердянск 108—109 Г-2
Бердянский залив 108—109 Г-2
Берегово 104—105 Г-1
Берегомет 104—105 Г-2

Бережаны 104—105 В-1
Береза 94—95 Б-2
Березань 106—107 Б-2
Березина, р. (бас. Днепра) 94—95 Б-3
Березина, р. (бас. Немана) 88—89 Б-3
Березино 118—119 Б-2
Березна 106—107 Б-2
Березневаточе 118—119 А-4
Березник 30—31 Г-1
Березники 36—37 А-2
Березно 104—105 Б-2
Березовка (Гродн. обл.) 88—89 Б-3
Березовка (Одес. обл.) 112—113 А-2
Березовка (Томск. обл.) 52—53 А-3
Березово 50—51 Б-1
Березовый 68—69 В-1
Берека, р. 110—111 Б-1
Берингов пролив 60—61 А-2
Берингово море 12—13
Беринговский 60—61 Б-2
Берислав 112—113 А-3
Беркакит 58—59 Б-2
Беруни 162—163 Б-2
Вершадь 106—107 Г-1
Беседь, р. 94—95 Б-4
Бесколь 152—153 В-2
Беслан 46—47 Б-3
Бессарабка 118—119 Б-2
Бестобе 150—151 Б-2
Бестях 68—69 А-1
Бетпак-Дала, пуст. 154—155 А-3
Биазя 52—53 Б-2
Бийск 54—55 Б-3
Бий-Хем, р., см. Большой Енисей
Бикин 68—69 Г-1
Билибино 60—61 А-2
Биржай 88—89 А-3
Бирлик 154—155 Б-4
Биробиджан 68—69 Г-1
Бирск 48—49 А-2
Бирштонас 88—89 Б-2
Бирюса, р. 64—65 А-2
Бирюсинск 62—63 Б-1
Бирючий Остров, коса 112—113 Б-4
Бисерть 36—37 Б-3
Битюг, р. 42—43 А-2
Бичура 64—65 Б-3
Бия, р. 54—55 Б-3
Благовещенка 54—55 Б-2
Благовещенск 66—67 Б-3
Благодарный 46—47 А-3
Бобринец 106—107 Г-2
Бобров 42—43 А-2
Бобровица 106—107 Б-2
Бобруйск 94—95 Б-3
Богодухов 110—111 Б-1
Богородицк 38—39 Б-3
Богородск 40—41 А-2
Боготол 56—57 Г-1
Богуслав 106—107 В-2
Богучар 42—43 Б-2
Богушевск 94—95 А-3
Бодайбо 62—63 А-3
Боошаколь 150—151 Б-2
Бокситогорск 32—33 А-2
Болва, р. 94—95 А-4
Болград 112—113 Б-1
Болехов 104—105 В-1
Болинси 124—125 Б-3
Бологое 32—33 Б-2
Болодек 68—69 В-1
Болотное 52—53 Б-3
Болхов 38—39 Б-2
Большая Владимировка 152—153 А-1
Большая Глушица 40—41 Б-3

Большая Черниговка 40—41 Б-3
Большеречье 52—53 Б-1
Большие Барсуки, пески 148—149 Г-1
Большой Анюй, р. 60—61 А-1
Большой Боктыбай, г. 148—149 В-1
Большой Енисей, р. 64—65 Б-1
Большой Иргиз, р. 40—41 Б-3
Большой Кавказ, горы 46—47 А-1
Большой Кинель, р. 40—41 Б-3
Большой Куяльник, р. 112—113 А-2
Большой Нимныр 66—67 А-3
Большой Узень, р. 146—147 А-1
Большой Юган, р. 52—53 А-2
Бор 40—41 А-2
Боржоми 124—125 Б-3
Борзна 106—107 Б-2
Борзя 66—67 Б-2
Борислав 104—105 В-1
Борисовка 42—43 А-1
Борисов 94—95 А-3
Борисоглебск 42—43 А-2
Борисполь 106—107 Б-2
Боровичи 32—33 А-2
Боровлянка 54—55 Б-3
Боровой 34—35 А-4
Боровской 148—149 А-2
Борогонцы 68—69 А-1
Ботлих 124—125 А-4
Боярка 106—107 Б-1
Браслав 94—95 А-2
Братск 62—63 Б-2
Братское 118—119 А-3
Братское водохранилище 62—63 Б-2
Бреды 48—49 Б-3
Брест 94—95 Б-1
Брестская область 94—95
Бриндакит 68—69 А-2
Брлик 154—155 Б-4
Бровары 106—107 Б-2
Броды 104—105 Б-2
Броцены 82—83 Б-2
Брюховецкая 110—111 Г-2
Брянск 38—39 Б-2
Брянская область 38—39
Бугрино 30—31 Б-1
Бугульма 40—41 Б-4
Бугунь 154—155 Б-3
Бугуруслан 48—49 А-1
Буденновск 46—47 А-3
Бузачи, п-ов 146—147 В-1
Бузулук 48—49 Б-1
Буинск 40—41 Б-3
Буй 34—35 Б-2
Буйнакск 46—47 Б-4
Букачача 66—67 Б-2
Булаево 150—151 А-1
Буреинский хребет 68—69 Г-1
Бурея, р. 66—67 Б-4
Бурибай 48—49 Б-2
Бурон 124—125 А-3
Бурундай 170—171 А-3
Бурынь 108—109 А-1
Бурятская АССР 64—65
Буссоль, прол. 70—71 Б-4
Бутурлиновка 42—43 А-2
Бухара 164—165 А-1
Бухарская область 164—165
Бухтарма, р. 152—153 Б-2
Бухтарминское водохранилище 152—153 Б-2
Бучач 104—105 В-2
Быково 42—43 Б-3
Бырранга, горы 56—57 А-1
Быстровка 170—171 А-3
Быхов 94—95 Б-3

В

Вага, р. 30—31 Г-1
Вагай 52—53 А-1
Вагай, р. 48—49 А-4
Вазуза, р. 38—39 А-2
Вазузское водохранилище 94—95 А-4
Вайгач, о. 30—31 Б-2
Вал 70—71 А-3
Валамаз 36—37 Б-1
Валга 76—77 Б-3
Валдай 32—33 Б-2
Валдайская возвышенность 32—33 Б-2
Валдемарпилс 82—83 А-2
Вале 124—125 Б-2
Валка 82—83 А-3
Валмиера 82—83 А-3
Валуйки 42—43 А-1
Ванавара 56—57 В-2
Ванжилькынак 52—53 А-3
Ванино 68—69 Г-2
Ванч 182—183 Б-3
Вапнярка 106—107 В-1
Варденис 130—131 Б-2
Варена 88—89 Б-3
Варзуга, р. 28—29 Б-2
Варташ 136—137 А-2
Васильевка 108—109 Г-2
Васильков 106—107 Б-1
Васильковка 108—109 В-2
Васисс 52—53 А-2
Васюган, р. 52—53 А-2
Васюганская равнина 52—53 А-2
Ватутино 106—107 В-2
Вах, р. 50—51 В-2
Вахтан 40—41 А-2
Вахш 182—183 Б-2
Вахш, р. 182—183 Б-2
Вашка, р. 30—31 В-1
Вевис 88—89 Б-3
Велиж 94—95 А-3
Великая, р. 32—33 Б-1
Великая Александровка 112—113 А-3
Великая Лепетиха 112—113 А-3
Великая Михайловка 118—119 А-2
Великая Новоселка 110—111 В-1
Великие Луки 32—33 Б-1
Великий Бычков 104—105 Г-1
Великий Устюг 34—35 А-3
Вельск 30—31 Г-1
Венгерово 52—53 Б-2
Венденга 30—31 Г-1
Вента, р. 82—83 А-1
Вентспилс 82—83 А-1
Верещагино 36—37 Б-2
Верхневилюйск 58—59 Б-2
Верхнедвинск 82—83 Б-4
Верхнеднепровск 108—109 В-1
Верхнекамская возвышенность 36—37 Б-1
Верхнетазовская возвышенность 50—51 В-2
Верхнетуломское водохранилище 28—29 А-1
Верхнеуральск 48—49 А-2
Верхний Баскунчак 44—45 А-3
Верхний Тагил 36—37 Б-3
Верхний Уфалей 48—49 А-3
Верхняя Амга 58—59 Б-2
Верхняя Золотица 30—31 В-1
Верхняя Пышма 36—37 Б-3
Верхняя Салда 36—37 Б-3
Верховажье 34—35 А-2
Верховье 38—39 Б-3
Верхотурье 36—37 А-3
Верхоянск 58—59 А-3
Верхоянский хребет 12—13
Вершина-Тей 54—55 А-3
Вершино-Дарасунский 66—67 Б-2
Веселое 108—109 Г-2
Весьегонск 32—33 А-3
Ветлуга 40—41 А-2
Ветлуга, р. 40—41 А-2
Ветлужский 40—41 А-2
Вешенская 44—45 А-2
Видземская возвышенность 82—83 А-3
Видзы 82—83 Б-4
Видим 62—63 Б-2
Виесите 82—83 Б-3
Вижай 36—37 А-3
Визинга 36—37 А-1
Вийвиконна 76—77 А-4
Вилейка 94—95 А-2
Вилейское водохранилище 88—89 Б-4
Вилия, р. 94—95 А-2
Вилкавишкис 88—89 Б-2
Вилково 112—113 Б-1
Вильгорт 36—37 А-2
Вилькицкого, прол. 56—57 А-2
Вилькия 88—89 Б-2
Вильнюс 88—89 Б-3
Вильянди 76—77 Б-3
Вилюй, р. 58—59 А-1
Вилюйск 58—59 Б-2
Вилюйское водохранилище 58—59 Б-1
Виляны 82—83 Б-4
Винзили 36—37 Б-4
Винница 106—107 В-1
Винницкая область 106—107
Виноградов 104—105 Г-1
Вирандозеро 28—29 В-2
Вирешк 82—83 А-3
Виртсу 76—77 А-2
Витебск 94—95 А-3
Витебская область 94—95
Витим 62—63 А-3
Витим, р. 66—67 А-2
Витимское плоскогорье 64—65 А-4
Вихоревка 62—63 Б-2
Вичуга 32—33 Б-4
Вишера, р. 36—37 А-3
Вишневка 150—151 В-1
Владивосток 70—71 Б-1
Владимир 32—33 Б-4
Владимир-Волынский 104—105 Б-1
Владимирская область 32—33
Владимирский Тупик 94—95 А-4
Водла 28—29 Г-2
Водла, р. 28—29 Г-2
Водлозеро, оз. 28—29 Г-2
Воже, оз. 34—35 А-1
Вожега 34—35 А-2
Вознесенск 112—113 А-2
Возрождения, о. 162—163 А-2
Волга, р. 12—13
Волго-Балтийский канал 34—35 А-1
Волгоград 42—43 Б-3
Волгоградская область 42—43
Волгоградское водохранилище 42—43 Б-3
Волгодонск 44—45 Б-2
Волжский 42—43 Б-3
Волковыск 94—95 Б-2
Волноваха 110—111 В-1
Вологда 34—35 А-2
Вологодская область 34—35

Воложин 88—89 Б-3
Волоконовка 110—111 А-2
Волочиск 104—105 В-2
Волошка 28—29 Г-2
Волхов 32—33 А-2
Волхов, р. 32—33 А-2
Волчанск 36—37 А-3
Волчиха 54—55 Б-2
Волынская возвышенность 104—105 Б-1
Волынская гряда 104—105 Б-1
Волынская область 104—105
Вольное 44—45 Б-4
Вольнянск 108—109 В-2
Вольск 42—43 А-4
Воркута 30—31 В-2
Ворожба 108—109 А-1
Ворона, р. 38—39 Б-4
Воронеж 42—43 А-2
Воронеж, р. 38—39 Б-3
Воронежская область 42—43
Вороново 88—89 Б-3
Воронцово 76—77 Б-4
Воропаево 88—89 Б-4
Ворошиловград 110—111 В-2
Ворошиловградская область 110—111
Ворскла, р. 102—103 А-3
Воскресенск 38—39 А-3
Воскресенское 118—119 А-4
Восточно-Европейская равнина 12—13
Восточно-Казахстанская область 152—153
Восточно-Коунрадский 150—151 Г-2
Восточно-Сибирское море 12—13
Восточные Карпаты, горы 102—103 А-1
Восточный Саян, горы 56—57 Г-1
Воткинск 36—37 Б-2
Вохма 34—35 Б-3
Вохтога 34—35 Б-2
Врадиевка 118—119 А-3
Врангеля, о. 60—61 А-2
Вуктыл 30—31 В-2
Вулканешты 118—119 Б-2
Выборг 32—33 А-1
Выгозеро, оз. 28—29 В-1
Выезжий Лог 64—65 А-1
Вызу 76—77 А-3
Выкса 40—41 А-1
Вырица 32—33 А-2
Выртсъярв, оз. 76—77 Б-3
Выру 76—77 Б-3
Высокое 94—95 Б-1
Вышний Волочек 32—33 Б-2
Вытегра 34—35 А-1
Выхма 76—77 А-3
Вычегда, р. 30—31 Г-1
Вязники 32—33 Б-4
Вязьма 38—39 А-2
Вяндра 76—77 А-3
Вянта 88—89 А-2
Вянта, р. 88—89 А-2
Вяртсиля 28—29 Г-1
Вятка, р. 34—35 Б-4
Вятские Поляны 34—35 Б-4
Вятский Увал, возв. 34—35 Б-3

Г

Гаврилов-Ям 32—33 Б-3
Гагарин 94—95 А-4
Гагра 124—125 А-1
Гадрут 136—137 Б-2
Гадяч 108—109 Б-1
Газалкент 164—165 А-3
Газ-Ачак 176—177 А-3
Газли 164—165 А-1
Гай 48—49 Б-2
Гайворон 106—107 Г-1
Гайны 36—37 А-2
Гайсин 106—107 В-1
Гали 124—125 А-2
Галич 34—35 Б-2
Галичская возвышенность 34—35 Б-2
Ганюшкино 44—45 Б-4
Гари 36—37 А-3
Гарм 182—183 Б-3
Гасан-Кули 176—177 Б-1
Гатчина 32—33 А-1
Гаурдак 176—177 Б-4
Гауя, р. 82—83 А-2
Гвардейск 88—89 Б-1
Гвардейское 112—113 Б-3
Гдов 32—33 А-1
Геленджик 46—47 А-1
Геническ 112—113 Б-4
Геокчай 136—137 А-2
Георгиевск 46—47 Б-3
Георгиу-Деж 42—43 А-2
Гигант 44—45 Б-2
Гиждуван 164—165 А-1
Гилюй, р. 66—67 А-3
Гиссарский хребет 164—165 Б-3
Гладковка 118—119 Б-4
Глазов 36—37 Б-1
Глобино 108—109 Б-1
Глубокое (Витеб. обл.) 94—95 А-2
Глубокое (Вост.-Каз. обл.) 152—153 Б-2
Глуск 106—107 А-1
Глухов 108—109 А-1
Глушково 108—109 А-1
Гнилой Тикич, р. 106—107 В-1
Говерла, г. 104—105 Г-1
Голая Пристань 112—113 А-3
Голынки 38—39 А-1
Голышманово 48—49 А-4
Гомель 94—95 Б-3
Гомельская область 94—95
Гонам, р. 66—67 А-3
Горадиз 136—137 Б-2
Гори 124—125 Б-3
Горис 130—131 Б-2
Горки (Могилев. обл.) 94—95 А-3
Горки (Тюмен. обл.) 50—51 Б-1
Горловка 110—111 В-2
Горно-Алтайск 54—55 Б-3
Горно-Алтайская АО 54—55 Б-3
Горно-Бадахшанская АО 182—183 Б-3
Горнослинкино 52—53 А-1
Горно-Чуйский 62—63 А-3
Горный 42—43 А-4
Горный Тикич, р. 106—107 В-1
Горняк 54—55 Б-2
Городенка 104—105 В-2
Городец 40—41 А-2
Городище (Пенз. обл.) 40—41 Б-2
Городище (Черкас. обл.) 106—107 В-2
Городница 106—107 Б-1
Городня 106—107 А-2
Городовиковск 44—45 Б-2
Городок (Витеб. обл.) 94—95 А-3
Городок (Львов. обл.) 104—105 В-1
Городок (Хмельн. обл.) 104—105 В-2

Горынь, р. 102—103 А-2
Горький 40—41 А-2
Горьковская область 40—41
Горьковское водохранилище 32—33 Б-4
Готвальд 110—111 Б-1
Грандиозный, пик 56—57 Г-1
Грачевка 40—41 Б-4
Гребенка 108—109 Б-1
Гремячинск 36—37 Б-2
Греэм-Белл, о. 30—31 врезка
Грибановский 42—43 А-2
Григишкес 88—89 Б-3
Григориополь 118—119 А-2
Гробина 82—83 Б-1
Гродно 94—95 А-1
Гродненская область 94—95
Грозный 46—47 Б-3
Грузинская ССР 124—125
Грязи 38—39 Б-3
Грязовец 34—35 Б-2
Губаха 36—37 Б-2
Губкин 42—43 А-1
Гудаута 124—125 А-1
Гудермес 46—47 Б-3
Гузар 164—165 Б-2
Гулбене 82—83 А-3
Гулистан 164—165 А-3
Гульча 170—171 Б-2
Гуля 66—67 А-3
Гуляйполе 108—109 Г-2
Гуниб 46—47 Б-4
Гурджаани 124—125 Б-4
Гурзуф 112—113 Б-4
Гурское 68—69 В-2
Гурьев 146—147 Б-2
Гурьевск 54—55 А-3
Гурьевская область 146—147
Гусев 38—39 врезка
Гусиноозерск 64—65 Б-3
Гусь-Хрустальный 32—33 Б-4
Гутай 66—67 Б-1
Гыда 50—51 А-2
Гыданский полуостров 50—51 А-2

Д

Давассааре 76—77 Б-2
Давид-Городок 94—95 Б-2
Давлеканово 48—49 А-2
Дагда 82—83 Б-4
Дагестанская АССР 46—47
Дагестанские Огни 46—47 Б-4
Далматово 48—49 А-3
Дальнегорск 70—71 Б-2
Дальнереченск 70—71 Б-1
Дамбы 148—149 Б-2
Дангара 182—183 Б-2
Данилов 32—33 А-3
Даниловка 42—43 А-3
Данков 38—39 Б-3
Дарваза 176—177 А-2
Дарган-Ата 176—177 А-3
Дарьинский 150—151 В-2
Даугава, р. 82—83 Б-3
Даугавпилс 82—83 Б-3
Даугай 88—89 Б-2
Двинская губа 30—31 В-1
Двинской 30—31 Г-1
Дебальцево 110—111 В-2
Дебед, р. 130—131 А-2
Дежнева, м. 60—61 А-2
Дейнау 176—177 А-3
Демидов 38—39 А-1
Демьянка, р. 52—53 А-1
Демьяново 34—35 А-3
Демьянское 52—53 А-1
Демянск 32—33 Б-2
Денау 164—165 Б-3
Денежкин Камень, г. 36—37 А-3
Депутатский 58—59 А-3
Держжня 104—105 В-2
Дербент 46—47 Б-4
Дергачи (Сарат. обл.) 42—43 А-4
Дергачи (Харьк. обл.) 110—111 Б-1
Державинск 148—149 Б-2
Деркул 146—147 А-1
Деркул, р. 110—111 Б-2
Десна, р. 102—103 А-3
Дехканабад 164—165 Б-2
Джагды, хр. 66—67 А-4
Джалагаш 154—155 А-2
Джалал-Абад 170—171 Б-2
Джалилабад 136—137 Б-3
Джалинда 66—67 А-3
Джамбейты 146—147 А-2
Джамбул (Джамб. обл.) 154—155 Б-3
Джамбул (Джезк. обл.) 150—151 Г-1
Джамбулская область 154—155
Джанга 176—177 А-1
Джангельды 164—165 А-1
Джанкой 112—113 Б-4
Джансугуров 152—153 В-1
Джаныбек 146—147 Б-1
Джаркурган 164—165 Б-2
Джарылгач, о. 112—113 Б-3
Джвари 124—125 А-2
Джебарики-Хая 58—59 Б-3
Джебел 176—177 А-1
Джезказган (Джезк. обл.) 148—149 В-2
Джезказган (Джезк. обл.) 148—149 В-2
Джезказганская область 148—149, 150—151
Джермук 130—131 Б-2
Джетыгара 148—149 Б-1
Джетысай 154—155 Б-3
Джизак 164—165 А-3
Джиргаталь 182—183 Б-3
Джугджур, хр. 68—69 Б-2
Джульфа 136—137 Б-1
Джунгарский Алатау, хр. 152—153 В-2
Джусалы 154—155 А-2
Дзержинск (Горьк. обл.) 40—41 А-2
Дзержинск (Донец. обл.) 110—111 В-2
Дзержинск (Минск. обл.) 94—95 А-2
Дзержинское 152—153 В-2
Дивичи 136—137 А-3
Дивногорск 54—55 А-4
Дивное 46—47 А-3
Дигора 124—125 А-3
Диканька 108—109 Б-1
Дикимдя 62—63 А-4
Диклосмта, г. 124—125 А-4
Диксон 56—57 Б-1
Дилижан 130—131 А-2
Димитровград 40—41 Б-3
Дипкун 66—67 А-3
Диспа 82—83 Б-4
Дисна, р. 94—95 А-2
Дмитриев-Льговский 38—39 Б-2
Дмитрия Лаптева, прол. 58—59 А-3
Днепр, р. 12—13
Днепровский лиман 112—113 А-2
Днепровско-Бугский канал 94—95 Б-2
Днепровское вдхр. 108—109 В-2
Днепродзержинск 108—109 В-1

Днепропетровск 108—109 В-2
Днепропетровская область 108—109
Днепрорудное 108—109 Г-2
Днестр, р. 102—103 Б-2
Днестровск 118—119 Б-2
Днестровский лиман 118—119 Б-3
Днестровское вдхр. 104—105 В-2
Дно 32—33 Б-1
Добровеличковка 118—119 А-3
Добеле 82—83 Б-2
Доброполье 110—111 В-1
Добруш 94—95 Б-3
Добрянка 36—37 Б-2
Довбыш 106—107 Б-1
Довольное 52—53 Б-2
Докучаевка 148—149 Б-2
Докучаевск 110—111 В-2
Докшицы 88—89 Б-4
Долгано-Ненецкий авт. округ, см. Таймырский авт. округ
Долина 104—105 В-1
Долинск 70—71 Б-3
Долинская 106—107 Г-2
Доманевка 112—113 А-2
Домбай 46—47 Б-2
Домбай-Ёльген, г. 124—125 А-2
Домбаровский 48—49 Б-2
Дон, р. 12—13
Дондюшаны 118—119 А-1
Донецк 110—111 В-2
Донецкая область 110—111
Донецкий кряж 102—103 А-4
Донская гряда 42—43 Б-2
Дорогобуж 38—39 А-2
Достук 170—171 Б-3
Дотнува 88—89 А-2
Дрисвяты, оз. 88—89 А-3
Дрогичин 104—105 А-2
Дрогобыч 104—105 В-1
Дрокия 118—119 А-1
Дружба (Сумск. обл.) 108—109 А-1
Дружба (Т.-Кург. обл.) 152—153 В-2
Дружковка 110—111 В-1
Друскининкай 88—89 Б-2
Друя 82—83 Б-4
Дрыса, р. 94—95 А-3
Дубиса, р. 88—89 А-2
Дубки 124—125 А-4
Дубна 38—39 А-2
Дубно 104—105 Б-2
Дубовка 42—43 Б-3
Дубоссары 118—119 А-2
Дубровица 104—105 А-2
Дубровное 52—53 А-1
Дудинка 56—57 Б-1
Дукштас 88—89 А-3
Дульдурга 66—67 Б-1
Дунаевцы 104—105 В-2
Дундага 82—83 А-2
Дурбе 82—83 Б-1
Духовщина 38—39 А-1
Душак 176—177 Б-3
Душанбе 182—183 Б-2
Дымер 106—107 Б-1
Дюлытдаг, г. 124—125 Б-4
Дюрбельджин 170—171 Б-3
Дюртюли 40—41 А-4
Дятьково 94—95 А-4

Е

Евлах 136—137 А-2
Евпатория 112—113 Б-3
Еврейская АО 68—69 Г-1
Егиндыбулак 150—151 В-2
Егорлык, р. 46—47 А-2
Единцы 118—119 А-1
Ейск 46—47 А-1
Екабпилс 82—83 Б-3
Екидин 148—149 В-2
Елабуга 40—41 А-3
Елань 42—43 А-3
Елгава 82—83 Б-2
Елец 38—39 Б-3
Елизово 60—61 В-1
Ельня 38—39 А-2
Еманжелинск 48—49 А-3
Емва 30—31 Г-2
Емецк 28—29 В-2
Енакиево 110—111 В-2
Енашимский Полкан, г. 56—57 В-1
Енисей, р. 12—13
Енисейск 56—57 Г-1
Енисейский кряж 56—57 В-1
Енотаевка 44—45 Б-3
Ераливе 146—147 Г-1
Ербент 162—163 Б-2
Ербогачен 62—63 А-3
Ереван 130—131 Б-2
Ермак 150—151 Б-2
Ерментау 150—151 Б-2
Ерофей Павлович 66—67 А-3
Ерцево 28—29 Г-2
Ершов 42—43 А-4
Есиль 148—149 Б-2
Ессей 56—57 Б-2
Ессентуки 46—47 Б-3
Ефремов 38—39 Б-3
Ея, р. 46—47 А-1

Ж

Жабинка 104—105 А-1
Жагаре 88—89 А-2
Жаксы 148—149 Б-2
Жалаулы, оз. 150—151 Б-2
Жалтыр 150—151 Б-1
Жанатас 154—155 Б-3
Жангизтобе 152—153 Б-2
Жарковский 32—33 Б-2
Жарма 152—153 Б-2
Жарык 150—151 В-2
Жаслык 162—163 А-1
Жашков 106—107 В-1
Жеймялис 88—89 А-2
Железинка 150—151 Б-2
Железногорск 38—39 Б-2
Железногорск-Илимский 62—63 Б-2
Железнодорожный 62—63 А-2
Желтые Воды 108—109 В-1
Жердевка 38—39 Б-4
Жерев, р. 106—107 Б-1
Жешарт 30—31 Г-1
Жиганск 58—59 А-2
Жигулевск 40—41 Б-3
Жидачов 104—105 В-1
Жилинда 58—59 А-2
Жирновск 42—43 А-3
Житковичи 94—95 Б-2
Житомир 106—107 Б-1
Житомирская область 106—107
Жлобин 94—95 Б-3
Жмеринка 106—107 В-1
Жодино 94—95 А-3
Жуантобе 154—155 А-3
Жуковка 94—95 А-4
Журекадыр 152—153 Б-1
Жямайтская возвышенность 88—89 А-1

З

Заангарское плато 62—63 А-1
Забайкальск 66—67 Б-2
Заветное 44—45 Б-3
Завитинск 66—67 Б-4
Заводоуковск 48—49 А-4
Заволжье 40—41 А-1
Загорск 38—39 А-3
Задонск 38—39 Б-3
Заинск 40—41 А-3
Зайсан 152—153 Б-2
Зайсан, оз. 144—145 А-4
Закаменск 63—64 Б-3
Закарпатская область 104—105
Закаталы 136—137 А-2
Залари 62—63 Б-2
Зангезурский хребет 130—131 Б-2
Западная Двина, р. 94—95 А-3
Западно-Сибирская равнина 12—13
Западный Буг, р. 94—95 Б-1
Заполярный 28—29 А-1
Запорожская область 108—109
Запорожье 108—109 Г-2
Зарасай 88—89 А-3
Зарафшан 162—163 Б-3
Заславль 88—89 Б-4
Заславское водохранилище 88—89 Б-4
Затеречный 46—47 А-3
Затобольск 148—149 Б-2
Захарково 52—53 А-4
Захмет 176—177 Б-3
Збараж 104—105 В-2
Збруч, р. 104—105 В-2
Звездный 62—63 Б-3
Звенигородка 106—107 З-2
Здвинск 52—53 Б-2
Здолбунов 104—105 Б-2
Зейское водохранилище 66—67 А-3
Зеленоборск 36—37 А-4
Зеленоборский 28—29 Б-1
Зеленоград 38—39 А-3
Зеленоградск 88—89 Б-1
Зеленодольск 40—41 А-3
Зеленокумск 46—47 А-3
Зеленчугская 124—125 А-2
Земетчино 40—41 Б-1
Земля Александры, о. 30—31 врезка
Земля Вильчека, о. 30—31 врезка
Земля Георга, о. 30—31 врезка
Земля Франца-Иосифа, арх. 30—31 врезка
Зеньков 108—109 Б-1
Зеравшан, р. 182—183 Б-2
Зеравшанский хребет 182—183 Б-2
Зерноград 44—45 Б-2
Зестафони 124—125 Б-2
Зея 66—67 А-3
Зея, р. 66—67 Б-3
Зилупе 82—83 Б-4
Зима 62—63 Б-2
Зимовники 44—45 Б-2
Златоуст 48—49 А-2
Златоустовск 66—67 А-4
Змеиногорск 54—55 Б-2
Змеиный, о. 112—113 Б-2
Змиевка 38—39 Б-2
Знаменка (Алт. кр.) 54—55 А-2
Знаменка (Кировогр. обл.) 106—107 В-2
Знаменка (Семипал. обл.) 152—153 Б-1
Знаменск 88—89 Б-1
Знаменское 52—53 Б-1
Зод 130—131 Б-2
Золотинка 66—67 А-3
Золотоноша 106—107 В-2
Золочев (Львов. обл.) 104—105 В-1
Золочев (Харьк. обл.) 110—111 Б-1
Зоркуль, оз. 182—183 Б-4
Зубова Поляна 40—41 Б-1
Зугдиди 124—125 А-2
Зуевка 34—35 Б-4
Зырянка 58—59 А-3
Зыряновск 152—153 Б-2

И

Ивангород 76—77 А-4
Иване-Пусте 104—105 В-2
Иванков 106—107 Б-1
Ивановка (Ворошиловгр. обл.) 110—111 В-2
Ивановка (Орен. обл.) 40—41 Б-4
Ивановка (Херсон. обл.) 112—113 А-4
Иваново (Брест. обл.) 94—95 Б-2
Иваново (Иван. обл.) 32—33 Б-4
Ивановская область 32—33
Иванополь 106—107 В-1
Ивано-Франковск 104—105 В-1
Ивано-Франковская область 104—105
Ивацевичи 94—95 Б-2
Ивдель 36—37 А-3
Ивенец 88—89 Б-4
Ивье 88—89 Б-3
Игарка 56—57 Б-1
Игналина 88—89 А-3
Игра 36—37 Б-1
Игрим 50—51 В-1
Иджеван 130—131 А-2
Идрица 82—83 Б-4
Иецава 82—83 Б-2
Ижевск 36—37 Б-1
Ижма, р. 30—31 В-2
Избербаш 46—47 Б-4
Изборск 82—83 А-4
Измаил 112—113 Б-1
Изобильный 46—47 А-2
Изюм 110—111 Б-1
Изяслав 104—105 Б-2
Ийзану 76—77 А-3
Ика 62—63 А-2
Ики Бурул 44—45 Б-3
Иланский 64—65 А-2
Илеза 34—35 А-2
Илек, р. 146—147 А-2
Или, р. 144—145 Б-3
Иловайск 110—111 В-2
Иловля 42—43 Б-3
Ильинцы 106—107 В-1
Ильич 170—171 Б-1
Ильичевск (Нахич. АССР) 136—137 Б-1
Ильичевск (Одес. обл.) 112—113 Б-2
Ильмень, оз. 32—33 А-2
Ильский 46—47 А-1
Ильялы 176—177 А-2
Имандра, оз. 28—29 Б-1
Инаригда 62—63 врезка

Ингичка 164—165 А-2
Ингода, р. 66—67 Б-1
Ингул, р. 118—119 А-4
Ингулец 108—109 Г-1
Ингулец, р. 102—103 Б-3
Ингури, р. 124—125 А-2
Индерборский 146—147 Б-1
Индига 30—31 В-1
Индигирка, р. 58—59 А-3
Инза 40—41 Б-2
Инта 30—31 В-2
Иня 54—55 Б-3
Иня, р. 68—69 А-2
Иолотань 176—177 Б-3
Ионава 88—89 Б-2
Ионишкис 88—89 А-2
Ионы, о. 68—69 Б-2
Иори, р. 124—125 Б-4
Ипатово 46—47 А-3
Ипуть, р. 106—107 А-2
Ирбенский пролив 82—83 А-1
Ирбит 36—37 Б-4
Иргиз 148—149 В-1
Иргиз, р. 148—149 В-1
Ирклиев 106—107 В-2
Иркут, р. 64—65 Б-2
Иркутск 62—63 Б-2
Иркутская область 62—63
Ирпень 106—107 Б-1
Ирпень, р. 106—107 Б-1
Иртыш 52—53 Б-1
Иртыш, р. 12—13
Иртышск 150—151 Б-2
Ирша, р. 106—107 Б-1
Исеть, р. 48—49 А-3
Исит 68—69 А-1
Искитим 52—53 Б-3
Иссык 152—153 Г-1
Иссык-Куль, оз. 170—171 А-3
Иссык-Кульская область 170—171
Исфара 182—183 А-3
Итуруп, о. 70—71 Б-3
Иультин 60—61 А-2
Ичинская Сопка, влк. 60—61 В-1
Ичня 106—107 Б-2
Ишим 50—51 Г-1
Ишим, р. 50—51 Г-1
Ишимбай 48—49 Б-2
Ишимская равнина 50—51 Г-1
Ишкашим 182—183 Б-3

Й

Йошкар-Ола 40—41 А-2
Йыгева 76—77 А-3

К

Каахка 176—177 Б-2
Кабардино-Балкарская АССР 46—47
Кавказ, горы 12—13
Каган 164—165 А-1
Кагарлык 106—107 В-2
Кагул 118—119 Б-1
Каджаран 130—131 Б-2
Каджером 30—31 В-2
Каджи-Сай 170—171 Б-3
Кадников 34—35 А-2
Кадуй 34—35 А-1
Кажым 30—31 Г-2
Казалинск 154—155 А-1
Казанджик 176—177 А-1
Казанское 48—49 А-4
Казань 40—41 А-3
Казарман 170—171 Б-2
Казатин 106—107 В-1
Казах 136—137 А-1
Казахдарья 162—163 А-2
Казахская ССР 144—145
Казахский залив 146—147 Г-2
Казахский мелкосопочник 12—13
Казбеги 124—125 А-3
Казбек г. 124—125 А-3
Кази-Магомед 136—137 Б-3
Казлу-Руда 88—89 Б-2
Казрети 124—125 Б-3
Казталовка 42—43 Б-4
Кайнар 152—153 Б-1
Кайракты 150—151 В-2
Кайшядорис 88—89 Б-2
Калакан 66—67 А-2
Каланчак 112 113 Б-3
Калараш 118 119 А-2
Калаус, р. 46—47 А-3
Калач 42—43 А-2
Калачинск 52—53 Б-1
Калач-на-Дону 42—43 Б-3
Калбинский хребет 152—153 Б-2
Калвария 88—89 Б-2
Калевала 28—29 В-1
Калинин (Калин. обл.) 32—33 Б-3
Калинин (Ташауз. обл.) 162—163 Б-2
Калининград 38—39 врезка
Калининградская область 38—39
Калининск 42—43 А-3
Калининская область 32—33
Калинковичи 94—95 Б-3
Калиновка 106—107 В-1
Калласте 76—77 А-3
Калмыково 146—147 Б-1
Калмыцкая АССР 44—45
Калниемс 82—83 Б-2
Калуга 38—39 А-2
Калужская область 38—39
Калуш 104—105 В-1
Кальмиус, р. 110—111 В-2
Калязин 32—33 Б-3
Кама, р. 40—41 А-3
Камаши 164—165 Б-2
Камбальная Сопка, влк. 60—61 В-1
Камбарка 36—37 Б-2
Каменец 104—105 А-1
Каменец-Подольский 104—105 В-2
Каменка (Молд. ССР) 118—119 А-2
Каменка (Пенз. обл.) 40—41 Б-2
Каменка (Уральск. обл.) 146—147 А-1
Каменка (Черкас. обл.) 106—107 В-2
Каменка-Бугская 104—105 Б-1
Каменка-Днепровская 108—109 Г-1
Каменномостский 46—47 А-2
Каменское 60—61 Б-2
Каменск-Уральский 36—37 Б-3
Каменск-Шахтинский 44—45 А-2
Камень-Каширский 104—105 А-1
Камень-на-Оби 54—55 А-2
Камкалы 170—171 А-1
Камо 130—131 А-2
Камское водохранилище 36—37 Б-2
Камчатка, р. 60—61 В-1
Камчатская область 60-61

Камызяк 44—45 Б-4
Камышин 42—43 А-3
Камышлов 36—37 Б-3
Кан, р. 54—55 А-4
Канаш 40—41 А-2
Кандава 82—83 А-2
Кандалакша 28—29 Б-1
Кандалакшский залив 28—29 Б-1
Канев 106—107 В-2
Каневка 28—29 Б-2
Каневская 46—47 А-1
Каневское водохранилище 102—103 А-3
Канибадам 182—183 А-3
Канимех 162—163 Б-4
Канин Нос, м 30—31 Б-1
Канин, п-ов 30—31 В-1
Канкунский 66—67 А-3
Канск 56—57 Г-1
Кант 170—171 А-3
Кантемир 118—119 Б-1
Кантемировка 42—43 Б-2
Капланкыр, плато 176—177 А-2
Капсукас 88—89 Б-2
Капустин Яр 48—49 А-3
Капчагай 152—153 Г-1
Капчагайское водохранилище 152—153 Г-1
Кара-Балта 170—171 А-2
Карабаш 48—49 А-3
Карабекаул 176—177 Б-4
Кара-Богаз-Гол, зал. 176—177 А-1
Карабула 56—57 Г-2
Карабулак 152—153 В-1
Карабутак 148—149 В-1
Карагайлы 150—151 В-2
Караганда 150—151 В-2
Карагандинская область 150—151
Карагинский, о. 60—61 В-1
Карагош, г. 54—55 Б-4
Карагужиха 152—153 А-2
Карадарья, р. 164—165 А-4
Каражал 150—151 В-1
Карак, г. 154—155 А-1
Кара-Кала 176—177 Б-2
Каракалпакия 162—163 А-1
Каракалпакская АССР 162—163
Каракойын, оз. 150—151 Г-1
Кара-Куль 170—171 Б-2
Каракуль 164—165 Б-1
Каракуль, оз. 182—183 Б-3
Каракумский канал имени В.И. Ленина 176—177 Б-2
Карамет-Ниязя 164—165 Б-1
Карамышево 76—77 Б-4
Кара-Сай 170—171 Б-4
Карасор, оз. 150—151 В-2
Карасук 52—53 Б-2
Каратал, р. 152—153 В-1
Каратау 154—155 Б-3
Каратау, хр. 144—145 Б-3
Каратобе 146—147 А-2
Каратон 146—147 В-2
Караул (Семипал. обл.) 152—153 Б-1
Караул (Таймыр. (Долг.-Ненец.) авт. окр.) 56—57 Б-1
Карачаево-Черкесская АО 46—47
Карачаевск 46—47 Б-2
Карачев 38—39 Б-2
Каргала 48—49 Б-1
Каргалинская 124—125 А-4
Каргаполье 36—37 Б-4
Каргасок 52—53 А-3
Каргат 52—53 Б-3
Каргополь 30—31 Г-1
Карельская АССР 28—29
Каркаралинск 150—151 В-2
Каркинитский залив 102—103 Б-3
Карла Либкнехта, им. 38—39 Б-2
Карла Маркса, пик 182—183 Б-3
Карловка 108—109 Б-2
Карпинены 118—119 Б-2
Карпогоры 30—31 В-1
Карсава 82—83 Б-4
Карские Ворота, прол. 30—31 Б-2
Карское море 12—13
Карсун 40—41 Б-2
Карталы 48—49 Б-3
Карши 164—165 Б-2
Карымское 66—67 Б-2
Касан 164—165 Б-2
Касимов 38—39 А-3
Каскелен 152—153 Г-1
Касля 36—37 Б-3
Каспи 124—125 Б-3
Каспийск 46—47 Б-4
Каспийский 44—45 Б-4
Каспийское море 12—13
Касумкент 130—131 А-3
Катав-Ивановск 48—49 А-2
Катайск 36—37 Б-3
Каттакурган 164—165 А-2
Катунь, р. 54—55 Б-3
Катыльга 52—53 А-2
Каунас 88—89 Б-2
Каушаны 118—119 Б-2
Кафан 130—131 Б-2
Ка-Хем, р., см. Малый Енисей
Каховка 112—113 А-3
Каховское водохранилище 102—103 Б-3
Кача 112—113 Б-3
Качаново 76—77 Б-4
Качиры 150—151 Б-2
Качканар 36—37 Б-3
Качуг 62—63 Б-2
Кашин 32—33 Б-3
Кашира 38—39 А-3
Кашкадарьинская область 164—165
Кваренли 124—125 Б-4
Кеген 152—153 Г-2
Кегульта 44—45 Б-3
Кедайняй 88—89 А-2
Кедровый 52—53 А-2
Кежма 64—65 А-2
Кез 36—37 Б-1
Кейла 76—77 А-2
Келифский Узбой, солончаковая впадина 164—165 Б-1
Кельме 88—89 А-2
Кема, р. 34—35 А-1
Кемерово 54—55 А-3
Кемеровская область 54—55
Кемля 40—41 Б-2
Кемь 28—29 В-1
Кентау 154—155 Б-3
Керки 176—177 Б-4
Керченский 36—37 А-2
Керченский пролив 102—103 Б-4
Керчь 102—103 Б-3
Кестеньга 28—29 Б-1
Кетанда 68—69 А-2
Кетско-Тымская равнина 52—53 А-3
Кеть, р. 52—53 А-4
Кехра 76—77 А-3
Кёнга 52—53 А-3
Кзыл-Орда 154—155 А-2
Кзыл-Ординская область 154—155

Кзылту 150—151 Б-1
Киверцы 104—105 Б-2
Кивиыли 76—77 А-3
Киев 106—107 Б-2
Киевка 150—151 В-1
Киевская область 106—107
Киевское водохранилище 102—103 А-2
Кизел 36—37 А-2
Кизема 30—31 Г-1
Кизилюрт 124—125 А-4
Кизляр 46—47 Б-4
Кизыл-Арват 176—177 А-2
Кизыл-Кая 176—177 А-1
Килийское гирло 112—113 Б-1
Килинги-Нымме 76—77 Б-2
Килия 112—113 Б-1
Кильмезь 36—37 Б-1
Кимры 32—33 Б-3
Кингисепп 32—33 А-1
Кинель 40—41 Б-3
Кинешма 32—33 Б-4
Киргиз-Мияки 40—41 Б-4
Киргизская ССР 170—171
Киргизский хребет 154—155 Б-4
Киренга, р. 62—63 Б-3
Киренск 62—63 А-3
Кириллов 34—35 А-1
Кириши 32—33 А-2
Киров (Калуж. обл.) 38—39 А-2
Киров (Киров. обл.) 34—35 Б-4
Кирова, зал. 136—137 Б-3
Кировабад 136—137 А-2
Кировакан 130—131 А-1
Кировград 36—37 Б-3
Кировоград 106—107 Г-2
Кировоградская область 106—107, 108—109
Кирово-Чепецк 34—35 Б-4
Кировск (Ворошиловгр. обл) 110—111 В-2
Кировск (Мурм. обл.) 28—29 Б-1
Кировская область 34—35
Кировский (Астрах. обл.) 44—45 Б-4
Кировский (Т.-Кург. обл.) 152—153 В-1
Кирс 34—35 А-4
Кирсанов 38—39 Б-4
Кирья 40—41 А-2
Киселевск 54—55 А-3
Кисловодск 46—47 Б-2
Китаб 164—165 Б-2
Китай, оз. 112—113 Б-1
Кихну, о. 76—77 Б-2
Кичменгский городок 34—35 А-3
Кишинев 118—119 А-2
Кия, р. 54—55 А-3
Клайпеда 88—89 А-1
Клетня 94—95 Б-4
Климовичи 94—95 А-4
Климово 106—107 А-2
Клин 38—39 А-2
Клинцы 38—39 Б-1
Ключевская Сопка, влк. 60—61 В-1
Ключи (Камч. обл.) 60—61 В-1
Ключи (Павлодар. обл.) 54—55 Б-2
Клязьма, р. 32—33 Б-3
Кобеляки 108—109 В-1
Кобрин 94—95 Б-1
Кобулети 124—125 Б-2
Ковдозеро, оз. 28—29 Б-1
Ковдор 28—29 Б-1
Ковель 104—105 Б-1
Ковров 32—33 Б-4
Ковпыта 106—107 Б-2
Ковылкино 40—41 Б-2
Кодинский 56—57 Г-2
Кодры, горы 118—119 А-1
Кодыма 112—113 А-1
Козельск 38—39 А-2
Койгородок 36—37 А-1
Коканд 164—165 А-4
Кокарал, п-ов 148—149 Г-1
Коковка 28—29 Г-2
Кокпекты 152—153 Б-2
Кокчетав 150—151 Б-1
Кокчетавская область 150—151
Кок-Янгак 170—171 Б-2
Кола, р. 28—29 А-1
Колва, р. 36—37 А-2
Колгуев, о. 30—31 Б-1
Колка 82—83 А-2
Колкасрагс, м. 82—83 А-2
Кологрив 34—35 Б-3
Коломна 38—39 А-3
Коломыя 104—105 В-2
Колосовка 52—53 Б-1
Колпашево 52—53 А-3
Колпино 32—33 А-2
Колтубановский 48—49 Б-1
Колывань 54—55 Б-2
Колыма, р. 12—13
Колымская низменность 58—59 А-3
Колымское 58—59 А-4
Колымское нагорье 60—61 Б-1
Кольский полуостров 28—29 А-1
Кольчугино 32—33 Б-3
Командорская котловина 60—61 В-1
Командорские острова 60—61 В-2
Коми АССР 30—31
Коми-Пермяцкий авт. округ 36—37 А-1
Коммунарск 110—111 В-2
Коммунизма, пик 182—183 Б-3
Компаневка 106—107 Г-2
Комрат 118—119 Б-2
Комсомольск (Томск. обл.) 52—53 А-4
Комсомольск (Полт. обл.) 108—109 В-1
Комсомольский (Гурьев. обл.) 146—147 Б-2
Комсомольский (Калм. АССР) 44—45 Б-3
Комсомольский (Коми АССР) 30—31 В-2
Комсомольский (Ханты-Манс. авт. округ) 36—37 А-3
Комсомольск-на-Амуре 68—69 В-1
Комсомольск-на-Устюрте 162—163 А-2
Комсомольское 110—111 В-2
Конда, р. 36—37 А-4
Кондинское 36—37 А-4
Кондопога 28—29 Г-1
Кондрово 38—39 А-2
Конечная 150—151 В-2
Конжаковский Камень, г. 36—37 А-3
Коното 108—109 А-1
Коноша 30—31 Г-1
Константиновка 110—111 В-2
Константинов Камень, г. 50—51 Б-1
Копетдаг, хр. 176—177 Б-2
Копьево 54—55 А-4
Кораблино 38—39 Б-3
Коренево 108—109 А-2

Кореновск 46—47 А-2
Корец 104—105 Б-2
Коркино 48—49 А-3
Коростень 106—107 Б-1
Коростышев 106—107 Б-1
Короча 108—109 Б-2
Корсаков 70—71 Б-3
Корф 60—61 Б-1
Коршуново 62—63 А-3
Корюковка 106—107 А-2
Коряжма 30—31 Г-1
Корякская Сопка, влк. 60—61 В-1
Корякский авт. округ 60—61 В-1
Корякское нагорье 60—61 Б-2
Кослан 30—31 Г-1
Косов 104—105 В-2
Костешты-Стынка, вдхр. 118—119 А-1
Костомукша 28—29 В-2
Кострополь 104—105 Б-2
Кострома 34—35 Б-2
Кострома, р. 34—35 Б-2
Костромская область 34—35
Костюковка 94—95 Б-3
Косьва, р. 36—37 Б-2
Котельва 108—109 Б-2
Котельниково 42—43 Б-3
Котельнич 34—35 Б-3
Котлас 30—31 Г-1
Котово 42—43 А-3
Котовск (Одес. обл.) 112—113 А-1
Котовск (Тамб. обл.) 38—39 Б-4
Котуй, р. 56—57 Б-2
Кохтла-Ярве 76—77 А-3
Кочево 36—37 А-2
Коченево 52—53 Б-3
Кочки 52—53 Б-3
Кочубей 46—47 А-4
Краматорск 110—111 Б-1
Красавино 34—35 А-3
Красилов 104—105 В-2
Краслава 82—83 Б-4
Красная Поляна 46—47 Б-2
Красная Яруга 42—43 А-1
Красноармейск (Донец. обл.) 110—111 В-1
Красноармейск (Кокчет. обл.) 150—151 Б-1
Красноармейск (Сарат. обл.) 42—43 А-3
Красновишерск 36—37 А-2
Красноводск 176—177 А-1
Красногвардейск 164—165 Б-2
Красногородское 82—83 А-4
Красногорский 40—41 А-3
Красноград 110—111 Б-1
Краснодар 46—47 А-1
Краснодарский край 46—47
Краснодон 110—111 В-2
Красное Знамя 176—177 Б-3
Краснозерское 52—53 Б-2
Краснознаменск 88—89 Б-2
Краснознаменское 150—151 Б-1
Краснокаменск 66—67 Б-2
Краснокамск 36—37 Б-2
Краснокутск 150—151 Б-2
Красноленинский 36—37 А-4
Красноосколькое водохранилище 110—111 Б-2
Красноперекопск 112—113 Б-3
Краснополье 108—109 Б-2
Красноселькуп 50—51 Б-2
Краснослободск 42—43 Б-3
Краснотурьинск 36—37 А-3
Красноуральск 36—37 Б-3
Красноуфимск 36—37 Б-2
Краснохолмский 40—41 А-4
Краснощелье 28—29 Б-2
Красноярск 56—57 Г-1
Красноярский край 56—57
Красноярское водохранилище 64—65 Б-1
Красные Окны 118—119 А-2
Красный Кут 42—43 А-4
Красный Лиман 110—111 Б-2
Красный Луч (Ворошиловгр. обл.) 110—111 В-2
Красный Луч (Псков. обл.) 32—33 Б-1
Красный Октябрь 48—49 А-3
Красный Холм 32—33 Б-3
Красный Чикой 66—67 Б-1
Красный Яр (Волгогр. обл.) 42—43 А-3
Красный Яр (Томск. обл.) 52—53 Б-3
Кременец 104—105 Б-2
Кременчуг 108—109 В-1
Кременчугское водохранилище 102—103 А-3
Крестцы 32—33 Б-2
Крестях 62—63 А-3
Кретинга 88—89 А-1
Кривичи 88—89 Б-4
Кривое Озеро 112—113 А-2
Кривой Рог 108—109 В-1
Кричев 94—95 А-3
Кролевец 108—109 А-1
Кромы 38—39 Б-2
Кроноцкая Сопка, влк. 60—61 В-1
Кронштадт 32—33 А-1
Кропоткин 46—47 А-2
Крузенштерна, прол. 70—71 А-4
Крулевщина 88—89 Б-4
Крутинка 52—53 Б-1
Крыловская 110—111 Г-2
Крымск 46—47 А-1
Крымская область 112—113
Крымские горы 112—113 Б-3
Ксеньевка 66—67 А-2
Кстово 40—41 А-2
Куба 136—137 А-3
Кубань, р. 46—47 А-1
Кубачи 130—131 А-3
Кубена, р. 34—35 А-2
Кубенское, оз. 34—35 А-2
Кувшиново 32—33 Б-2
Кудара 182—183 Б-3
Куду-Кюёль 62—63 А-4
Кудымкар 36—37 А-2
Кузнецк 40—41 Б-2
Кузнецкий Алатау, хр. 54—55 А-3
Куйбышев (Куйб. обл.) 40—41 Б-3
Куйбышев (Новосиб. обл.) 52—53 Б-2
Куйбышево 108—109 Г-2
Куйбышевская область 40—41
Куйбышевский 150—151 Б-1
Куйбышевское водохранилище 40—41 А-3
Куйтун 62—63 Б-2
Кукуштан 36—37 Б-2
Куландагат, плато 176—177 А-1
Кулар 58—59 А-3
Кулдига 82—83 А-1

Кулебаки 40—41 А-1
Кулой 34—35 А-2
Кулунда 54—55 В-2
Кулунда, р. 54—55 А-2
Кулундинская равнина 150—151 Б-2
Кулундинское, оз. 54—55 А-2
Кульсары 146—147 Б-2
Куляб 182—183 Б-2
Кума, р. 124—125 А-2
Кума-Манычская впадина 44—45 Б-2
Кум-Даг 176—177 А-1
Кумертау 48—49 Б-2
Куминский 36—37 А-4
Кумух 46—47 Б-4
Кунашир, о. 70—71 Б-3
Кунаширский пролив 70—71 Б-3
Кунград 162—163 А-2
Кунгур 36—37 Б-2
Кунгуртуг 64—65 Б-2
Кунда 76—77 А-3
Кунерма 62—63 Б-3
Куня-Ургенч 176—177 А-2
Купино 52—53 Б-2
Купишкис 88—89 А-3
Куправа 82—83 А-4
Купянск 110—111 Б-2
Купянск-Узловой 110—111 Б-2
Кура, р. 136—137 Б-2
Кура-Араксинская низменность 136—137 А-3
Курагино 54—55 А-4
Кургальджинский 150—151 В-1
Курган 48—49 А-3
Курганинск 46—47 А-2
Курганская область 48—49
Курган-Тюбе 182—183 Б-2
Курджиново 124—125 А-1
Курземская возвышенность 82—83 Б-1
Курило-Камчатский желоб 70—71 Б-4
Курильск 70—71 Б-3
Курильские острова 70—71 Б-3
Курск 38—39 Б-2
Курессааре 76—77 Б-1
Курская 124—125 А-3
Курская область 38—39
Куртамыш 48—49 А-3
Курумкан 64—65 А-4
Курун-Урях 68—69 Б-2
Курчум 152—153 Б-2
Куршенай 88—89 А-2
Куршская коса 88—89 А-1
Куршский залив 88—89 Б-1
Курья 36—37 А-2
Кусары 136—137 А-3
Кустанай 148—149 Б-2
Кустанайская область 148—149
Кутаиси 124—125 Б-2
Куули-Маяк 176—177 А-1
Кучурган, р. 112—113 А-1
Кушва 36—37 Б-3
Кушка 176—177 Б-3
Кушмурун 148—149 Б-2
Кушчинский 136—137 А-2
Кущевская 46—47 А-2
Куюмба 62—63 А-2
Куяльницкий лиман 118—119 Б-3
Кшенский 38—39 Б-3
Кызыл 64—65 Б-1
Кызылжар 150—151 В-1
Кызыл-Кия 170—171 Б-2
Кызылкум, пески 160—161 А-2
Кызыл-Мажалык 54—55 Б-4
Кызыл-Суу, р. 170—171 Б-2
Кысыл-Сыр 58—59 Б-2
Кыштовка 52—53 Б-2
Кыштым 48—49 А-3
Кюнгёй-Ала-Тоо, хр. 170—171 А-3
Кюрдамир 136—137 А-3
Кюсюр 58—59 А-2
Кяйна 76—77 А-2
Кярдла 76—77 А-2
Кяхта 64—65 Б-3

Л

Лаба, р. 46—47 А-2
Лабинск 46—47 А-2
Лабытнанги 50—51 Б-1
Ладан 106—107 Б-2
Ладожское озеро 32—33 А-2
Лазарев 68—69 В-2
Лазарева, о. 162—163 А-2
Лаздияй 88—89 Б-2
Лазовск 118—119 А-1
Лайла, г. 124—125 А-2
Лакалы 154—155 А-1
Лаперуза, прол. 70—71 Б-3
Лаптевых, море 12—13
Ларба 66—67 А-3
Латвийская ССР 82—83
Лахденпохья 28—29 Г-1
Лача, оз. 28—29 Г-2
Лачин 136—137 Б-2
Лебап 162—163 Б-3
Лебедин 108—109 Б-1
Лебедянь 38—39 Б-3
Лебяжье 150—151 Б-2
Леваши 46—47 Б-4
Левуо, р. 88—89 А-3
Ледяная, г. 60—61 Б-2
Лексозеро, оз. 28—29 В-1
Лельчицы 94—95 Б-3
Лена, р. 12—13
Ленгер 154—155 Б-3
Лендеры 28—29 В-1
Ленина, пик 170—171 Б-2
Ленинабад 182—183 А-2
Ленинабадская область 182—183
Ленинакан 130—131 А-1
Ленинград 32—33 А-2
Ленинградская 110—111 Г-2
Ленинградская область 32—33
Лениногорск (Вост.-Каз. обл.) 152—153 А-2
Лениногорск (Тат. АССР) 40—41 Б-4
Ленинск (Андижан. обл.) 164—165 А-4
Ленинск (Каз. ССР) 154—155 А-2
Ленинск (Ташауз. обл.) 176—177 А-2
Ленинский 150—151 Б-2
Ленинск-Кузнецкий 54—55 А-3
Ленинское (Киров. обл.) 34—35 Б-3
Ленинское (Чимкент. обл.) 170—171 Б-1
Ленкорань 136—137 Б-3
Лено-Ангарское плато 62—63 Б-2
Ленск 58—59 Б-1
Ленское 36—37 Б-3
Лентварис 88—89 Б-3
Леово 118—119 Б-2
Лепель 94—95 А-3
Лепсы 152—153 В-1

Лепсы, р. 152—153 В-1
Лерик 136—137 Б-3
Лесной 34—35 А-4
Лесозаводск 70—71 Б-1
Лесозаводский 28—29 Б-1
Лесосибирск 56—57 Г-1
Летняя Золотица 28—29 В-2
Лешуконское 30—31 В-1
Ливаны 82—83 Б-3
Ливны 38—39 Б-3
Липатне 82—83 А-3
Лида 94—95 А-2
Лиельварде 82—83 Б-3
Лиелупе, р. 82—83 Б-2
Лиепая 82—83 Б-1
Лийва 76—77 А-2
Лиман 44—45 Б-4
Лимбажи 82—83 А-3
Липецк 38—39 Б-3
Липецкая область 38—39
Липин Бор 34—35 А-1
Липканы 118—119 А-1
Лисаковск 148—149 Б-1
Лисичанск 110—111 Б-2
Лисянского, п-ов 68—69 А-2
Литке 68—69 В-2
Литовко 68—69 Г-1
Литовская ССР 88—89
Лиховка 108—109 В-1
Лихула 76—77 А-2
Лобва 36—37 А-3
Ловать, р. 32—33 Б-2
Ловозера 28—29 А-1
Ловозеро, оз. 28—29 А-1
Логойск 88—89 Б-4
Лодейное Поле 32—33 А-2
Лоев 94—95 Б-3
Лозовая 110—111 Б-1
Лозьва, р. 36—37 А-3
Локня 32—33 Б-1
Локса 76—77 А-3
Ломоносовка 150—151 Б-1
Лонга, прол. 60—61 А-2
Лопатина, г. 70—71 А-3
Лопатка, м. 60—61 Г-1
Лотта, р. 28—29 А-1
Лоухи 28—29 Б-1
Лохвица 108—109 Б-1
Лубана 82—83 Б-3
Лубанас, оз. 82—83 Б-4
Лубенка 146—147 А-2
Лубны 108—109 Б-1
Луга 32—33 А-1
Луга, р. 76—77 А-4
Луговатка 52—53 А-4
Луговой (Джамб. обл.) 154—155 Б-4
Луговой (Ханты-Манс. авт. округ) 36—37 А-4
Луговский 62—63 А-3
Лудза 82—83 Б-4
Луза 34—35 А-3
Луза, р. 34—35 А-3
Луковецкий 28—29 В-2
Лукоянов 40—41 А-2
Лунинец 94—95 Б-2
Луцк 104—105 Б-2
Лучегорск 70—71 Б-1
Лысая, г. 88—89 Б-4
Лысково 40—41 А-2
Лысьва 36—37 Б-2
Львов 104—105 В-1
Львовская область 104—105
Льгов 38—39 Б-2
Любашевка 118—119 А-3
Любешов 104—105 А-2
Любим 32—33 А-4
Любинский 52—53 Б-1
Любомль 104—105 Б-1
Люботин 110—111 Б-1
Любча 88—89 Б-3
Людиново 38—39 Б-2
Ляля, р. 36—37 А-3
Лянгар 162—163 Б-4

М

Маарду 76—77 А-2
Магадан 60—61 Б-1
Магаданская область 60—61
Магдагачи 66—67 А-3
Магдалиновка 108—109 В-2
Магистральный 62—63 Б-3
Магнитная, г. 48—49 Б-2
Магнитогорск 48—49 Б-2
Мадона 82—83 Б-3
Мажейкяй 88—89 А-2
Мазсалаца 82—83 А-3
Майкаин 150—151 Б-2
Майкоп 46—47 А-2
Майкор 36—37 А-2
Майли-Сай 170—171 Б-2
Маймак 170—171 А-2
Майна (Ульян. обл.) 40—41 Б-2
Майна (Хакас. АО) 54—55 А-4
Майск 52—53 А-2
Майский 46—47 Б-3
Маканчи 152—153 В-2
Макаров 70—71 Б-3
Макарьев 34—35 Б-2
Макат 146—147 Б-2
Макеевка 110—111 В-2
Макинск 150—151 Б-1
Максимкин Яр 52—53 А-4
Макушино 48—49 А-4
Малая Виска 106—107 В-2
Малая Вишера 32—33 А-2
Малгобек 46—47 Б-3
Маленьга 28—29 В-2
Малин 106—107 Б-1
Малиновое Озеро 54—55 Б-2
Малка, р. 124—125 А-2
Малмыж 34—35 Б-4
Малорита 94—95 Б-1
Малошуйка 30—31 В-1
Малта 82—83 Б-4
Малый Енисей, р. 64—65 Б-1
Малый Кавказ, горы 124—125 Б-2
Малый Узень, р. 146—147 А-1
Мамадыш 40—41 А-3
Мамлютка 150—151 А-1
Мана, р. 64—65 А-1
Мангышлак 146—147 В-1
Мангышлак, плато 146—147 Г-2
Мангышлакский залив 146—147 В-1
Маневичи 104—105 Б-2
Мантурово 34—35 Б-3
Маныч-Гудило, оз. 44—45 Б-2
Марганец 108—109 Г-1
Маргилан 164—165 А-4
Мардакерт 136—137 А-2
Мариинск 54—55 А-3
Марийская АССР 40—41
Мариуполь 110—111 В-1
Маркаколь, оз. 152—153 Б-2
Марково 60—61 Б-2
Маркс 42—43 А-4
Марнеули 124—125 Б-3
Мартук 148—149 Б-1
Мартуни 136—137 Б-2
Мары 176—177 Б-3
Марыйская область 176—177

Марьина Горка 94—95 Б-3
Марьинка 110—111 В-1
Марьямаа 76—77 А-2
Масаллы 136—137 Б-3
Маслово 36—37 А-3
Маслянино 52—53 Б-3
Массава 36—37 А-3
Матай (Акт. обл.) 146—147 В-2
Матай (Т.-Кург. обл.) 152—153 В-1
Маточкин Шар, прол. 30—31 А-2
Махамбет 146—147 Б-1
Махарадзе 124—125 Б-2
Махачкала 46—47 Б-4
Маштага 136—137 А-4
Мая, р. 68—69 Б-2
Мегион 50—51 В-2
Медведица, р. (бас. Дона) 42—43 Б-3
Медведица, р. (бас. Волги) 32—33 Б-3
Медвежьегорск 28—29 В-1
Медногорск 48—49 Б-2
Междуреченск 54—55 А-3
Междуреченский 50—51 В-1
Междушарский, о. 30—31 Б-2
Межозерный 48—49 А-2
Мезень 30—31 В-1
Мезень, р. 30—31 В-1
Мелеуз 48—49 Б-2
Мелитополь 108—109 Г-2
Мена 106—107 Б-2
Менделеевск 40—41 А-3
Мензелинск 40—41 А-4
Мерефа 110—111 Б-1
Миасс 48—49 А-3
Миасс, р. 48—49 А-3
Мизур 124—125 А-3
Микельторнис 82—83 А-1
Микунь 30—31 Г-2
Миллерово 44—45 А-2
Мингбулак 162—163 Б-3
Мингечаур 136—137 А-2
Мингечаурское вдхр. 136—137 А-2
Минеральные Воды 46—47 А-3
Мин-Куш 170—171 Б-3
Минск 94—95 А-2
Минская возвышенность 94—95 А-2
Минская область 94—95
Минусинск 56—57 Г-1
Миоры 82—83 Б-4
Миргород 108—109 Б-1
Мирный 58—59 Б-1
Мироновка 106—107 В-2
Михайлов 38—39 А-3
Михайловка (Волгогр. обл.) 42—43 Б-3
Михайловка (Запорож. обл.) 108—109 Г-2
Михайловск 36—37 Б-3
Мичуринск 38—39 Б-3
Миялы 146—147 Б-2
Могзон 66—67 Б-1
Могилев 94—95 А-3
Могилев-Подольский 106—107 Г-1
Могилевская область 94—95
Могоча 66—67 А-2
Могочин 52—53 А-3
Можайск 38—39 А-2
Можга 36—37 Б-1
Моздок 46—47 Б-3
Мозырь 94—95 Б-3
Мойынкум, пески 154—155 Б-3
Мойынты 150—151 Г-2
Мокроус 42—43 А-4
Мокша, р. 40—41 Б-1
Молдавская ССР 118—119
Молетай 88—89 А-3
Молодежный 150—151 В-2
Молодечно 94—95 А-2
Молодогвардейское 150—151 А-1
Молома, р. 34—35 А-3
Молочанск 108—109 Г-2
Молочная, р. 108—109 Г-2
Молчаново 52—53 А-3
Монерон, о. 70—71 Б-2
Мончегорск 28—29 А-1
Мордовская АССР 40—41
Морозовск 44—45 А-2
Мортка 36—37 А-4
Моршанск 38—39 Б-4
Моряковский Затон 52—53 Б-3
Москаленки 52—53 Б-1
Москальво 70—71 А-3
Москва 38—39 А-3
Москва, р. 38—39 А-3
Москвы, им., кан. 38—39 А-3
Московская возвышенность 38—39 А-2
Московская область 38—39
Мосты 94—95 Б-2
Мста, р. 32—33 А-2
Мстиславль 94—95 А-3
Мубарек 164—165 Б-2
Муготджары, горы 144—145 Б-2
Муйнак 162—163 А-2
Мукачево 104—105 В-1
Мукры 176—177 Б-4
Мукур 146—147 Б-2
Мулалы 152—153 В-1
Мумра 44—45 Б-4
Мунку-Сардык, г. 64—65 Б-2
Мурафа, р. 106—107 В-1
Мураши 34—35 А-3
Мургаб 182—183 Б-4
Мургаб, р. 176—177 Б-3
Мурманск 28—29 А-1
Мурманская область 28—29
Мурмаши 28—29 А-1
Муром 32—33 Б-4
Муромцево 52—53 Б-2
Муствеэ 76—77 А-3
Мус-Хая, г. 68—69 А-2
Мценск 38—39 Б-2
Мцхета 124—125 Б-3
Мыйзакюла 76—77 Б-3
Мыльджино 52—53 А-2
Мынарал 154—155 А-4
Мындагай 68—69 А-1
Мытищи 38—39 А-3
Мядель 88—89 Б-4
Мяркис, р. 88—89 Б-3

Н

Набережные Челны 41—42 А-4
Навабад 182—183 Б-2
Навля 94—95 Б-4
Навои 162—163 Б-4
Нагорно-Карабахская АО 136—137 Б-2
Нагорск 34—35 А-4
Надвоицы 28—29 В-1
Надворная 104—105 В-1
Надым 50—51 Б-1
Надым, р. 50—51 Б-1
Назарово 54—55 А-4
Назимово 52—53 А-4
Назино 52—53 А-2
Называевск 52—53 Б-1

Нальчик 46—47 Б-3
Наманган 164—165 А-4
Наманганская область 164—165
Намцы 58—59 Б-2
Намы 58—59 А-2
Напас 52—53 А-3
Нарва 76—77 А-4
Нарва, р. 32—33 А-1
Нарвский залив 76—77 А-4
Нариманов 44—45 Б-4
Народная, г. 50—51 Б-1
Наро-Фоминск 38—39 А-2
Нарочь 88—89 Б-4
Нарочь, оз. 88—89 Б-4
Нарым 52—53 А-3
Нарын 170—171 Б-3
Нарын, р. 170—171 Б-3
Нарынкол 152—153 Г-2
Нарышкино 38—39 Б-2
Нарьян-Мар 30—31 В-2
Науйойи-Акмяне 88—89 А-2
Наурская 124—125 А-3
Нахичеванская АССР 136—137 Б-1
Нахичевань 136—137 Б-1
Находка 70—71 Б-1
Небит-Даг 176—177 А-1
Неболчи 32—33 А-2
Невель 32—33 Б-1
Невельск 70—71 Б-3
Невинномысск 46—47 А-2
Невьянск 36—37 Б-3
Негорелое 88—89 Б-4
Нежин 106—107 Б-2
Нейва, р. 36—37 Б-3
Нелидово 32—33 Б-2
Нельхан (Хабар. кр.) 68—69 Б-1
Нельхан (Якут. АССР) 58—59 Б-3
Нельма 68—69 Г-2
Неман 88—89 Б-1
Неман, р. 94—95 Б-2
Немиров 106—107 В-1
Ненецкий авт. округ 30—31 В-2
Нерета 82—83 Б-3
Неринга 88—89 А-1
Нерчинск 66—67 Б-2
Нерюнгри 58—59 Б-2
Нестеров (Калинингр. обл.) 88—89 Б-2
Нестеров (Львов. обл.) 104—105 Б-1
Нефедова 52—53 А-1
Нефтегорск 40—41 Б-3
Нефтезаводск 176—177 А-3
Нефтекамск 48—49 А-1
Нефтекумск 46—47 А-3
Нефтечала 136—137 Б-3
Нефтеюганск 50—51 В-1
Нефтяные Камни 136—137 А-4
Нея 34—35 Б-2
Нижнеангарск 64—65 А-3
Нижневартовск 50—51 В-2
Нижнее Куйто, оз. 28—29 В-1
Нижнекамск 40—41 А-3
Нижнекамское водохранилище 40—41 А-4
Нижнеленинское 68—69 Г-1
Нижнеудинск 62—63 Б-2
Нижнешадринск 52—53 А-4
Нижнеянск 58—59 А-3
Нижние Серогозы 112—113 А-3
Нижние Серьги 36—37 Б-3
Нижний Бестях 58—59 Б-2
Нижний Ломов 40—41 Б-1
Нижний Пяндж 182—183 Б-2
Нижний Тагил 36—37 Б-3
Нижняя Пойма 64—65 А-2
Нижняя Салда 36—37 Б-3
Нижняя Тавда 36—37 Б-4
Нижняя Тунгуска, р. 12—13
Нижняя Тура 36—37 Б-3
Никель 28—29 А-1
Николаев (Львов. обл.) 104—105 В-1
Николаев (Никол. обл.) 112—113 А-2
Николаевка (Днепроп. обл.) 118—119 А-4
Николаевка (Одес. обл.) 118—119 А-3
Николаевск 42—43 Б-3
Николаевская область 112—113
Николаевск-на-Амуре 68—69 В-2
Никольск (Волог. обл.) 34—35 А-3
Никольск (Пенз. обл.) 40—41 Б-2
Никольский 150—151 В-1
Никольское 44—45 А-3
Никополь 108—109 Г-1
Ница 82—83 Б-1
Ница, р. 36—37 Б-3
Новая Водолага 110—111 Б-1
Новая Земля, о-ва 30—31 Б-2
Новая Игирма 62—63 А-2
Новая Иня 68—69 А-2
Новая Казанка 146—147 Б-1
Новая Каховка 112—113 А-3
Новая Ляля 36—37 А-3
Новая Маячка 118—119 Б-4
Новая Одесса 112—113 А-2
Новая Сибирь, о. 58—59 врезка
Новая Чара 66-67 А-2
Новгород 32—33 А-2
Новгородка 106—107 Г-2
Новгород-Северский 106—107 А-2
Новгородская область 32—33
Новиково 52—53 А-3
Новоазовск 110—111 В-2
Новоалександровск 46—47 А-2
Новоалексеевка (Акт. обл.) 146—147 А-2
Новоалексеевка (Крым. обл.) 112—113 А-4
Новоалтайск 54—55 А-3
Новоаннинский 42—43 А-3
Новобирюсинский 62—63 А-1
Нововолынск 104—105 Б-1
Нововоронежский 110—111 А-2
Новоград-Волынский 106—107 Б-1
Новогрудок 94—95 Б-2
Новодвинск 30—31 В-1
Новоерудинский 56—57 В-1
Новоземельская впадина 30—31 Б-2
Новозыбков 38—39 Б-1
Новоказалинск 154—155 А-1
Новокачалинск 70—71 Б-1
Новокузнецк 54—55 А-3
Новомиргород 106—107 В-2
Новомосковск (Днепроп. обл.) 108—109 В-2
Новомосковск (Тульск. обл.) 38—39 А-3
Новоорск 48—49 Б-2

Новополоцк 94—95 А-3
Новоржев 32—33 Б-1
Новороссийск 46—47 А-1
Новоселье 82—83 А-4
Новосергиевка 48—49 Б-1
Новосибирск 52—53 Б-3
Новосибирская область 52—53
Новосибирские острова 58—59 врезка
Новосибирское водохранилище 52—53 Б-3
Новосокольники 32—33 Б-1
Новотроицкое 170—171 А-2
Новоузенск 42—43 А-4
Новоукраинка 106—107 Г-2
Новочебоксарск 40—41 А-2
Новочеркасск 44—45 Б-1
Новошахтинск 44—45 А-1
Новый Бор 30—31 В-2
Новый Буг 112—113 А-3
Новый Васюган 52—53 А-2
Новый Оскол 42—43 А-1
Новый Порт 50—51 Б-1
Новый Узень 146—147 Г-2
Новый Уоян 64—65 А-4
Новый Уренгой 50—51 Б-2
Ногинск 56—57 В-1
Ноглики 70—71 А-3
Нолинск 34—35 Б-4
Норильск 56—57 Б-1
Носовка 106—107 Б-2
Нота, р. 28—29 А-1
Нукус 162—163 А-2
Нумто 50—51 В-1
Нура, р. 150—151 Б-1
Нурата 162—163 Б-4
Нурек 182—183 Б-2
Нурлат 40—41 Б-3
Ныроб 36—37 А-2
Нытва 36—37 Б-2
Нюк, оз. 28—29 В-1
Нюкжа, р. 66—67 А-3
Нюксеница 34—35 А-2
Нюрба 58—59 Б-2
Нюя, р. 62—63 А-3
Нязепетровск 48—49 А-2
Нямунас, р. 88—89 Б-2
Няндома 30—31 Г-1
Нярис, р. 88—89 Б-3

О

Обиточный залив 108—109 Г-2
Облучье 68—69 Г-1
Обнинск 38—39 А-2
Обозерский 30—31 В-1
Обоянь 38—39 Б-2
Обская губа 50—51 Б-2
Общий Сырт, возв. 48—49 Б-1.
Объячево 36—37 А-1
Обь 52—53 Б-3
Обь, р. 12—13
Обьяляй 88—89 А-3
Овруч 106—107 Б-1
Огре 82—83 Б-3
Одесса 112—113 А-2
Одесская область 112—113
Озерный (Орен. обл.) 48—49 Б-3
Озерный (Смол. обл.) 94—95 А-3
Озерск 88—89 Б-1
Озинки 42—43 А-4
Оймякон 58—59 Б-3
Ойтал 154—155 Б-4
Ока, р. (бас. Ангары) 62—63 Б-2
Ока, р. (бас. Волги) 38—39 А-4
Окарем 176—177 Б-1
Оконешниково 52—53 Б-1
Оксовский 28—29 Г-2
Октябрьск 148—149 В-1
Октябрьский (Амур. обл.) 66—67 Б-4
Октябрьский (Баш. АССР) 48—49 А-1
Октябрьский (Волгогр. обл.) 42—43 Б-3
Октябрьский (Камч. обл.) 60—61 В-1
Октябрьский (Краснояр. кр.) 64—65 А-2
Октябрьский (Перм. обл.) 36—37 Б-2
Октябрьский (Семипал. обл.) 152—153 Б-1
Октябрьское (Крым. обл.) 112—113 Б-3
Октябрьское (Ханты-Манс. авт. окр.) 50—51 В-1
Окуловка 32—33 А-2
Олайне 82—83 Б-2
Олевск 106—107 Б-1
Олекминск 58—59 Б-2
Оленегорск 28—29 А-1
Оленек 58—59 А-2
Оленёк, р. 58—59 А-2
Олёкма, р. 58—59 Б-2
Оловянная 66—67 Б-2
Олонец 28—29 Г-1
Ольга 70—71 Б-2
Ольхон, о. 62—63 Б-3
Ольшанка 106—107 Г-2
Ольшанское 112—113 А-2
Олюторский, м. 60—61 Б-2
Ома 30—31 В-1
Омолон, р. 60—61 Б-1
Омск 52—53 Б-1
Омская область 52—53
Омсукчан 60—61 Б-1
Омутнинск 34—35 Б-4
Омчак 68—69 А-2
Омь, р. 52—53 Б-1
Она, р. см. Бирюса
Онгудай 54—55 Б-3
Онега 30—31 В-1
Онега, р. 30—31 Г-1
Онежская губа 28—29 В-1
Онежское озеро 28—29 Г-1
Они 124—125 А-3
Онон, р. 66—67 Б-2
Онохой 64—65 Б-3
Опарино 34—35 А-3
Опорный 146—147 В-2
Опочка 32—33 Б-1
Опса 82—83 Б-4
Оргеев 118—119 А-2
Орджоникидзе (Днепроп. обл.) 108—109 Г-1
Орджоникидзе (Сев.-Осет. АССР) 46—47 Б-3
Орджоникидзеабад 182—183 Б-2
Орджоникидзевская 124—125 А-3
Ордубад 136—137 Б-2
Ордынское 52—53 Б-3
Орел 38—39 Б-2
Орель, р. 102—103 А-3
Орелька, р. 110—111 Б-1
Оренбург 48—49 Б-2
Оренбургская область 48—49
Ореса, р. 106—107 А-1
Орехов 108—109 Г-2
Орехово-Зуево 38—39 А-3
Ориссааре 76—77 А-2
Орлик 64—65 Б-2
Орловская область 38—39
Орловский 44—45 Б-2
Орск 48—49 Б-2
Орша 94—95 А-3
Оршанка 40—41 А-2

Орь, р. 148—149 В-1
Оса 36—37 Б-2
Осакаровка 150—151 В-2
Освея 82—83 Б-4
Осинники 54—55 А-3
Осиповичи 94—95 Б-3
Оскол, р. 42—43 А-1
Осмуссаар, о. 76—77 А-2
Оссора 60—61 Б-1
Осташков 32—33 Б-2
Остер 106—107 Б-2
Остер, р. 106—107 Б-2
Остров 32—33 Б-1
Острог 104—105 Б-2
Острогожск 42—43 А-2
Оськино 62—63 А-3
Отар 154—155 Б-4
Отепя 76—77 Б-3
Отрадный 40—41 Б-3
Оус 36—37 А-3
Оха 70—71 А-3
Охота, р. 68—69 А-2
Охотск 68—69 А-2
Охотское море 12—13
Очаков 118—119 Б-3
Очамчира 124—125 А-2
Очер 36—37 Б-2
Ош 170—171 Б-2
Ошa, р. 52—53 Б-1
Ошмянская возвышенность 88—89 Б-3
Ошская область 170—171

П

Пабраде 88—89 Б-3
Павда 36—37 А-3
Павилоста 82—83 А-1
Павлово 40—41 А-1
Павловск (Алт. кр.) 54—55 А-2
Павловск (Воронеж. обл.) 42—43 А-2
Павловская 46—47 А-2
Павлоград 108—109 В-2
Павлоградка 52—53 Б-1
Павлодар 150—151 Б-2
Павлодарская область 150—151
Павлыш 108—109 В-1
Пагегяй 88—89 Б-1
Пайде 76—77 А-3
Пай-Хой, хр. 30—31 Б-2
Палана 60—61 Б-1
Паланга 88—89 А-1
Палдиски 76—77 А-2
Палкино 76—77 Б-4
Палласовка 42—43 А-4
Памир, горы 12—13
Памир, р. 182—183 Б-3
Паневежис 88—89 А-2
Панфилов 152—153 Г-2
Парабель 52—53 А-3
Парамушир, о. 70—71 А-4
Парафиевка 106—107 Б-2
Парбиг 52—53 Б-3
Парбиг, р. 52—53 А-3
Парма 30—31 В-2
Партизанск 70—71 Б-1
Пархар 182—183 Б-2
Пасвалис 88—89 А-2
Патомское нагорье 62—63 А-3
Пахачи 60—61 Б-2
Пахтакор 164—165 А-3
Пачелма 40—41 Б-1
Пашино 52—53 Б-3
Певек 60—61 А-2
Пеледуй 58—59 Б-1
Пелес 36—37 А-1
Пелым, р. 36—37 А-3
Пенджикент 182—183 Б-2
Пенза 40—41 Б-2
Пензенская область 40—41
Пено 32—33 Б-2
Первомайск (Горьк. обл.) 40—41 А-2
Первомайск (Никол. обл.) 112—113 А-2
Первомайский (Орен. обл.) 40—41 Б-3
Первомайский (Тамб. обл.) 38—39 Б-3
Первомайский (Читин. обл.) 66—67 Б-2
Первомайское 112—113 Б-3
Первоуральск 36—37 Б-3
Первый Курильский пролив 60—61 В-1
Перегинское 104—105 В-1
Переславль-Залесский 32—33 Б-3
Перещепино 108—109 В-2
Переяслав-Хмельницкий 106—107 Б-2
Пермская область 36—37
Пермь 36—37 Б-2
Песковка (Киев. обл.) 106—107 Б-1
Песковка (Киров. обл.) 34—35 А-4
Пестово 32—33 А-3
Песчаный, м. 146—147 Г-1
Петриков 94—95 Б-3
Петровка 112—113 А-2
Петровск 42—43 А-3
Петровск-Забайкальский 66—67 Б-1
Петродворец 32—33 А-1
Петрозаводск 28—29 Г-1
Петропавловск 150—151 А-1
Петропавловск-Камчатский 60—61 В-1
Петухово 48—49 А-4
Печенга 28—29 А-1
Печенежское водохранилище 110—111 Б-1
Печора 30—31 В-2
Печора, р. 30—31 В-2
Печорская губа 30—31 Б-2
Печоры 76—77 Б-4
Пилтене 82—83 А-1
Пинега, р. 30—31 Г-1
Пинск 94—95 Б-2
Пинюг 34—35 А-3
Пионерский 36—37 А-3
Пирсагат, р. 136—137 А-3
Пирятин 108—109 Б-1
Питкяранта 28—29 Г-1
Пицунда 124—125 А-1
Плавск 38—39 Б-3
Пласт 48—49 А-3
Плесецк 30—31 Г-1
Плещеницы 88—89 Б-4
Плунге 88—89 А-1
Плюсса 32—33 А-1
Плюсса, р. 76—77 А-4
Плявиньское водохранилище 82—83 Б-3
Плявиняс 82—83 Б-3
Победа, г. 58—59 А-3
Победы, пик 170—171 Б-4
Поворино 42—43 А-2
Погребище 106—107 В-1
Подгоренский 110—111 А-2
Подгорное 52—53 А-3
Подкаменная Тунгуска, р. 56—57 В-1
Подольск 38—39 А-3
Подольская возвышенность 118—119 А-2
Подпорожье 32—33 А-2

Подсвилье 88—89 А-4
Подюга 28—29 Г-2
Покровка 170—171 А-4
Покровск 58—59 Б-2
Покровское 108—109 В-2
Покровск - Уральский 36—37 А-3
Полазна 36—37 Б-2
Полевской 36—37 Б-3
Полесская низменность 94—95 Б-1
Полесское 106—107 Б-1
Полины Осипенко, им. 68—69 В-1
Пологи 108—109 Г-2
Полонное 104—105 Б-2
Полоцк 94—95 А-3
Полтава 108—109 Б-1
Полтавская область 108—109
Полуночное 36—37 А-3
Полярные Зори 28—29 Б-1
Полярный 28—29 А-1
Помошная 106—107 Г-2
Поной, р. 28—29 Б-2
Пономаревка 52—53 Б-3
Поронайск 70—71 А-3
Порхов 32—33 Б-1
Поспелиха 54—55 Б-2
Поставы 94—95 А-2
Поти 124—125 Б-2
Похвистнево 40—41 Б-3
Почеп 38—39 Б-2
Починок 38—39 А-1
Пошехонье - Володарск 32—33 А-3
Поярково 66—67 Б-4
Правдинск 88—89 Б-1
Преголя, р. 88—89 Б-1
Предалтайская равнина 54—55 Б-2
Предпорожный 58—59 А-3
Прейли 82—83 Б-3
Прекуле 88—89 А-1
Преображение 70—71 Б-1
Пржевальск 170—171 А-4
Приазовская возвышенность 108—109 Г-2
Приазовское 108—109 Г-2
Приаргунск 66—67 Б-2
Приволжская возвышенность 42—43 Б-3
Приднепровская возвышенность 102—103 А-2
Приднепровская низменность 94—95 Б-3
Приекуле 82—83 Б-1
Прикаспийская низменность 12—13
Приленское плато 58—59 Б-1
Прилуки 106—107 Б-2
Приморск (Волгогр. обл.) 42—43 Б-3
Приморск (Запорож. обл.) 108—109 Г-2
Приморский 112—113 Б-4
Приморский край 70—71
Приморско-Ахтарск 46—47 А-1
Приобье 50-51 В-1
Приозерный 152—153 Б-2
Приозерск 32—33 А-2
Припять, р. 102—103 А-2
Приречный 28—29 А-1
Пристень 108—109 А-2
Причерноморская низменность 102—103 Б-2
Провидения 60—61 Б-2
Прокопьевск 54—55 А-3
Пролетарск 44—45 Б-2
Промышленная 54—55 А-3
Проня, р. 94—95 А-3
Просвет 36—37 Б-4

Прохладный 46—47 Б-3
Пружаны 94—95 Б-2
Прут, р. 118—119 Б-1
Псебай 46—47 Б-2
Псёл, р. 102—103 А-3
Пскем, р. 164—165 А-3
Псков 32—33 Б-1
Псковская область 32—33
Псковское озеро 32—33 А-1
Птичь, р. 94—95 Б-3
Пугачев 42—43 А-4
Пудож 28—29 Г-2
Пуксоозеро 28—29 Г-2
Пулозеро 28—29 А-1
Путорана, плато 56—57 Б-1
Пушкино (Азерб. ССР) 136—137 Б-3
Пушкино (Сарат. обл.) 42—43 А-4
Пушкинские Горы 76—77 Б-4
Пылва 76—77 Б-3
Пылтсамаа 76—77 А-3
Пыталово 76—77 Б-4
Пышма, р. 36—37 Б-4
Пьяна, р. 40—41 А-2
Пякупур 50—51 Б-2
Пяльма 28—29 Г-2
Пяндж 182—183 Б-2
Пяндж, р. 182—183 Б-3
Пяозеро, оз. 28—29 Б-1
Пярну 76—77 Б-2
Пярну, р. 76—77 А-3
Пясина, р. 56—57 Б-1
Пясино, оз. 50—51 А-2
Пятигорск 46—47 Б-3
Пятихатки 108—109 В-1

Р

Рава - Русская 104—105 Б-1
Радвилишкис 88—89 А-2
Радомышль 106—107 Б-1
Радошковичи 88—89 Б-4
Радуль 106—107 А-2
Радунь 88—89 Б-3
Раевский 40—41 Б-4
Раздан 130—131 А-2
Раздельная 112—113 А-1
Раздольное 112—113 Б-3
Райчихинск 66—67 Б-4
Раквере 76—77 А-3
Ракитное 108—109 Б-2
Ракушечный, м. 146—147 Г-1
Рангкуль 182—183 Б-4
Рапла 76—77 А-2
Расейняй 88—89 А-2
Рассвет 64—65 А-1
Рассказово 38—39 Б-4
Раставица, р. 106—107 В-1
Ратно 104—105 А-1
Рахмет 148—149 В-2
Рахов 104—105 Г-1
Реболы 28—29 В-1
Ребриха 54—55 А-2
Ревда (Мурм. обл.) 28—29 А-1
Ревда (Свердл. обл.) 36—37 Б-3
Реж 36—37 Б-3
Реж, р. 36—37 Б-3
Резекне 82—83 Б-4
Резина 118—119 А-2
Резнас, оз. 82—83 Б-4
Рени 112—113 Б-1

Репетек 164—165 Б-1
Репки 106—107 А-2
Реут, р. 118—119 А-2
Речица 94—95 Б-3
Решетиловка 108—109 Б-1
Ржев 32—33 Б-2
Рига 82—83 А-2
Рижский залив 82—83 А-2
Рионы, р. 124—125 Б-2
Ристи 76—77 А-2
Ровенская область 104—105
Ровно 104—105 Б-2
Ровное 42—43 А-3
Рогачев 94—95 Б-3
Рогун 182-183 Б-2
Рожище 104—105 Б-2
Рокитное 104—105 Б-2
Рокишкис 88—89 А-3
Романовка (Бурят. АССР) 64—65 Б-4
Романовка (Сарат. обл.) 42—43 А-3
Ромны 108—109 Б-1
Ромодан 108—109 Б-1
Рославль 38—39 А-1
Российская СФСР 20—21
Россоны 94—95 А-3
Россошь 42—43 А-2
Ростов 32—33 Б-3
Ростов-на-Дону 44—45 Б-1
Ростовская область 44—45
Рось, р. 106—107 В-1
Роя 82—83 А-2
Ртищево 42—43 А-3
Рубежное 110—111 Б-2
Рубцовск 54—55 Б-2
Руденск 88—89 Б-4
Рудничный 152—153 В-1
Рудный 148—149 Б-2
Рудня 38—39 А-1
Рузаевка 40—41 Б-2
Руйиена 82-83 А-3
Русне 88—89 А-1
Русская Поляна 52—53 Б-1
Русское Устье 58-59 А-3
Рустави 124—125 Б-3
Рутул 46—47 Б-4
Рушан 182—183 Б-3
Рыбачий 88—89 А-1
Рыбачий, п-ов 28—29 А-1
Рыбачье 170—171 А-3
Рыбинск 32-33 Б-3
Рыбинское водохранилище 32—33 А-3
Рыбница 118—119 А-2
Рыльск 108—109 А-1
Рышканы 118—119 А-1
Ряжск 38—39 Б-3
Рязанская область 38—39
Рязань 38—39 А-3
Ряпина 76—77 Б-4

С

Сааремаа, о. 76—77 Б-1
Саатлы 136—137 Б-3
Сабиле 82—83 А-2
Сабирабад 136—137 Б-3
Савинский 28—29 В-2
Саврань 118—119 А-2
Сагареджо 124—125 Б-3
Сагиз 146—147 Б-2
Сагыз, р. 146—147 Б-2
Садовое 44—45 А-3
Сазоново 34—35 А-1
Сай-Утес 146—147 В-2
Сайхин 146—147 Б-1
Саки 112—113 Б-3
Саксаульский 154—155 А-1
Сал, р. 44—45 Б-2
Салават 48—49 Б-2
Салаирский кряж 52—53 Б-3
Салантай 88—89 А-1
Салаца, р. 82—83 А-2
Салацгрива 82—83 А-2
Салгир, р. 112—113 Б-4
Салдус 82—83 Б-2
Салехард 50—51 Б-1
Сальск 44—45 Б-2
Сальяны 136—137 Б-3
Самара, р. (бас. Волги) 40—41 Б-4
Самара, р. (бас. Днепра) 108—109 В-2
Самарканд 164—165 Б-2
Самаркандская область 162-163, 164-165
Самбор 104—105 В-1
Самтредиа 124—125 Б-2
Самур, р. 130—131 А-3
Самур-Апшеронский канал 136—137 А-3
Самусь 52—53 Б-3
Сангар 58—59 Б-2
Санникова, прол. 58—59 А-3
Саракташ 48—49 Б-2
Саранпауль 50—51 Б-1
Саранск 40—41 Б-2
Сарань 150—151 В-2
Сарапул 36—37 Б-1
Сарата 118—119 Б-2
Саратов 42—43 А-3
Саратовская область 42—43
Саратовское водохранилище 40—41 Б-3
Саргатское 52—53 Б-1
Сарканд 152—153 В-2
Сарны 104—105 Б-2
Сарпа 44—45 Б-3
Сарыкамыс 146—147 В-2
Сарыкамышское озеро 176—177 А-2
Сарыозек 152—153 Г-1
Сарысу, р. 144—145 Б-3
Сары-Таш 170—171 Б-2
Сарыч, м. 112—113 Б-3
Сарышаган 150—151 Г-2
Сасово 38—39 А-4
Састобе 170—171 А-1
Сасыкколь, оз. 152—153 В-2
Саулкрасти 82—83 А-2
Сафоново 38—39 А-2
Сахалин, о. 70—71 А-3
Сахалинская область 70—71
Сахалинский залив 68—69 В-2
Сахновщина 110—111 Б-1
Сачхере 124—125 Б-3
Саяк 150—151 Г-2
Саяногорск 54—55 А-4
Саяно-Шушенское водохранилище 64—65 Б-1
Саят 176—177 Б-4
Свалява 104—105 В-1
Светово 110—111 Б-2
Свердловск (Ворошиловгр. обл.) 110—111 В-2
Свердловск (Свердл. обл.) 36—37 Б-3
Свердловская область 36—37
Светлая 70—71 Б-2
Светловодск 108—109 В-1
Светлогорск (Гомельск. обл.) 94—95 Б-3
Светлогорск (Калинингр. обл.) 38—39 врезка
Светлоград 46—47 А-2
Светлый 48—49 Б-3
Свидь, р. 28—29 Г-2
Свирь 88—89 Б-3
Свича, р. 104—105 В-1
Свободный 66—67 Б-3
Святой Нос, м. 28—29 А-2

Себеж 32—33 Б-1
Себян-Кюёль 58—59 А-2
Севан 130—131 А-2
Севан, оз. 130—131 А-2
Севастополь 112—113 Б-3
Севергина, прол. 70—71 А-4
Северная Двина, р. 30—31 Г-1
Северная Земля, о-ва 56—57 А-1
Северное 52—53 Б-2
Северные Увалы 34—35 А-3
Северный Ледовитый океан 12—13
Северобайкальск 64—65 А-3
Северодвинск 30—31 В-1
Северодонецк 110—111 Б-2
Северо-Енисейский 62—63 А-1
Северо-Казахстанская область 150—151
Северо-Курильск 70—71 А-4
Североморск 28—29 А-1
Североморск 64—65 А-4
Северо-Осетинская АССР 46—47
Северо-Сибирская низменность 56—57 Б-1
Североуральск 36—37 А-3
Северск 110—111 Б-2
Северский Донец, р. 44—45 А-2
Севск 38—39 Б-2
Сегежа 28—29 В-1
Сегозеро, оз. 28—29 В-1
Седа 88—89 А-1
Сейм, р. 102—103 А-3
Сеймчан 60—61 Б-1
Селемджа, р. 66—67 Б-4
Селигер, оз. 32—33 Б-2
Селижарово 32—33 Б-2
Семенов 40—41 А-2
Семеновка 106—107 А-2
Семилуки 42—43 А-2
Семипалатинск 152—153 Б-1
Семипалатинская область 152—153
Сенгилей 40—41 Б-3
Серафимович 42—43 Б-3
Серахс 176—177 Б-3
Серебрянск 152—153 Б-2
Сергач 40—41 А-2
Сергеевка (Одес. обл.) 118—119 Б-3
Сергеевка (Сев.-Каз. обл.) 150—151 А-1
Сердобск 40—41 Б-2
Серет, р. 104—105 В-2
Серов 36—37 А-3
Серпневое 118—119 Б-2
Серпухов 38—39 А-3
Сестрорецк 32—33 А-1
Сиазань 136—137 А-3
Сибай 48—49 Б-2
Сибирцево 70—71 Б-1
Сибирякова, о. 50—51 А-2
Сиваш, зал. 112—113 Б-4
Сигулда 82—83 А-3
Сидорово 32—33 А-2
Снежногорск 56—57 Б-1
Сиктях 58—59 А-2
Силети, р. 150—151 Б-2
Силетитенцы, оз. 150—151 Б-2
Силламяэ 76—77 А-4
Симушир, о. 70—71 Б-4
Симферополь 112—113 Б-3
Синди 76—77 Б-2
Синельниково 108—109 В-2
Синюха, р. 106—107 В-2

Сисиан 130—131 Б-2
Сихотэ-Алинь, горы 70—71 Б-2
Скадовск 112—113 Б-3
Скалистый Голец, г. 68—69 Б-1
Скалистый хребет 46—47 А-2
Скаудвиле 88—89 А-2
Сквира 106—107 В-1
Склад 58—59 А-2
Сковородино 66—67 А-3
Скопин 38—39 Б-3
Скрунда 82—83 Б-1
Скуодас 88—89 А-1
Славгород (Алт. кр.) 54—55 А-2
Славгород (Могил. обл.) 94—95 Б-3
Славковичи 76—77 Б-4
Славута 104—105 Б-2
Славянск 110—111 Б-2
Сланцы 32—33 А-1
Слаутное 60—61 Б-2
Слободзея 118—119 Б-2
Слободка 118—119 А-2
Слободской 34—35 Б-4
Слоним 94—95 Б-2
Слуцк 94—95 Б-2
Случь, р. (бас. Горыни) 102—103 А-2
Случь, р. (бас. Припяти) 94—95 Б-2
Слюдянка 62—63 Б-2
Смела 106—107 В-2
Смилтене 82—83 А-3
Смирново 150—151 А-1
Смолевичи 94—95 А-3
Смоленск 38—39 А-1
Смоленская возвышенность 38—39 А-1
Смоленская область 38—39
Сморгонь 94—95 А-2
Смотрич, р. 104—105 В-2
Снигиревка 112—113 А-3
Снов, р. 106—107 А-2
Снуды, оз. 82—83 Б-4
Соб, р. 106—107 В-1
Советск (Калинингр. обл.) 38—39 врезка
Советск (Киров. обл.) 34—35 Б-4
Советская Гавань 68—69 Г-2
Советский 50—51 В-1
Советское (Калм. АССР) 44—45 Б-3
Советское (Чечено-Ингуш. АССР) 124—125 А-4
Сож, р. 94—95 Б-3
Сок, р. 40—41 Б-3
Сокаль 104—105 Б-1
Сокол 34—35 А-2
Соленое 108—109 В-2
Солигалич 34—35 А-2
Солигорск 94—95 Б-2
Соликамск 36—37 А-2
Солнечный 68—69 А-2
Солнцево 108—109 А-2
Соловецкие острова 28—29 В-1
Соль-Илецк 48—49 Б-1
Сольцы 32—33 Б-1
Сонг-Кёль, оз. 170—171 Б-3
Сонково 32—33 Б-3
Сороки 118—119 А-2
Сорочинск 48—49 Б-1
Сорск 54—55 А-4
Сортавала 28—29 Г-1
Сосновка (Киров. обл.) 34—35 Б-4
Сосновка (Мурм. обл.) 28—29 Б-2
Сосново-Озерское 64—65 Б-4

Сосногорск 30—31 Г-2
Сосыка, р. 110—111 Г-2
Сосьва 36—37 А-3
Сосьва, р. 36—37 А-3
Софиевка 108—109 В-1
Софийск (Хабар. кр.) 68—69 В-1
Софийск (Хабар. кр.) 68—69 В-2
Софпорог 28—29 Б-1
Сочи 46—47 Б-2
Соэла, прол. 76—77 А-1
Спас-Деменск 38—39 А-2
Спас-Клепики 38—39 А-3
Спасск-Дальний 70—71 Б-1
Спасск-Рязанский 38—39 А-3
Срединный хребет 60—61 В-1
Среднеколымск 58—59 А-4
Среднерусская возвышенность 38—39 А-3
Среднесибирское плоскогорье 12—13
Средний Васюган 52—53 А-2
Средняя Олекма 66—67 А-2
Сретенск 66—67 Б-2
Ставрополь 46—47 А-2
Ставропольская возвышенность 46—47 А-2
Ставропольский край 46—47
Стайцеле 82—83 А-3
Становое нагорье 12—13
Становой хребет 58—59 Б-2
Старая Русса 32—33 Б-2
Старица 32—33 Б-2
Старобельск 110—111 Б-2
Стародуб 38—39 Б-1
Староконстантинов 104—105 В-2
Староминская 46—47 А-1
Старые Дороги 94—95 Б-3
Старый Крым 112—113 Б-4
Старый Оскол 42—43 А-1
Стаханов 110—111 В-2
Ствига, р. 104—105 А-2
Степанаван 130—131 А-1
Степанакерт 136—137 Б-2
Степан Разин 136—137 А-4
Степное (Сарат. обл.) 42—43 А-4
Степное (Ставроп. кр.) 124—125 А-3
Стерлитамак 48—49 А-2
Столбцы 94—95 Б-2
Сторожинец 104—105 Г-2
Стоход, р. 94—95 Б-2
Страшены 118—119 А-2
Стрежевой 52—53 А-2
Стрельна, р. 28—29 Б-2
Стренчи 82—83 А-3
Струги-Красные 76—77 Б-4
Стрый 104—105 В-1
Стрый, р. 104—105 В-1
Стыр, р. 104—105 Б-1
Субате 82—83 В-3
Суворов 38—39 А-2
Суворово 118—119 Б-2
Суда, р. 34—35 А-1
Судак 112—113 Б-4
Суджа 108—109 А-2
Сузак 170—171 А-1
Сузун 52—53 Б-3
Сула, р. 108—109 Б-1
Сулак, р. 46—47 Б-4
Сулюкта, 170—171 Б-1
Сумгаит 136—137 А-3
Сумсар 170—171 Б-2
Сумская область 108—109
Сумы 108—109 Б-2
Суна 34—35 Б-4
Сунтар 58—59 Б-2
Сунтар-Хаята, хр. 68—69 А-2
Суояри 28—29 Г-1
Супой, р. 106—107 В-2
Супра 36—37 А-4
Сура, р. 40—41 А-2
Сураж 38—39 Б-1
Сургут (Куйб. обл.) 40—41 Б-3
Сургут (Ханты-Манс. авт. окр.) 50—51 В-2
Суровикино 42—43 Б-3
Сурск 40—41 Б-2
Сурское 40—41 Б-2
Сурхандарьинская область 164—165
Сусуман 60—61 Б-1
Сууре-Яани 76—77 А-3
Суур-Мунамяги, г. 76—77 Б-3
Суфи-Курган 170—171 Б-2
Сухиничи 38—39 А-2
Суходол 40—41 Б-3
Сухона, р. 34—35 А-2
Сухуми 124—125 А-1
Сывдарма 50-51 Б-2
Сызрань 40—41 Б-3
Сыктывкар 30—31 Г-1
Сым 52—53 А-4
Сым, р. 52—53 А-4
Сырве, м. 76—77 Б-1
Сырдарьинская область 164—165
Сырдарья 164—165 А-3
Сырдарья, р. 144—145 Б-3
Сысерть 36—37 Б-3
Сысола, р. 30—31 Г-2
Сычевка 38—39 А-2
Сяськстрой 32—33 А-2
Сяэре 76—77 Б-1

Т

Таборы 36—37 Б-4
Тавда 36—37 Б-4
Тавда, р. 36—37 А-3
Таволжан 150—151 Б-2
Таганрог 44—45 Б-1
Таганрогский залив 102—103 Б-4
Тагил, р. 36—37 Б-3
Таджикская ССР 182—183
Таежный 36—37 А-3
Таз, р. 50—51 Б-2
Тазовский 50—51 Б-2
Тайга 54—55 А-3
Тайлакова 52—53 А-2
Таймура, р. 62—63 А-2
Таймыр, оз. 56—57 А-2
Таймыр, п-ов 56—57 А-2
Таймырский авт. округ 56—57 Б-1
Тайшет 62—63 Б-2
Таксимо 64—65 А-4
Талас 170—171 А-2
Талас, р. 154—155 Б-3
Таласский Алатау, хр. 170—171 А-2
Талая 60—61 Б-1
Талгар 152—153 Г-1
Талды-Курган 152—153 В-1
Талды-Курганская область 152—153
Талимарджан 164—165 Б-2
Таллинн 76—77 А-2
Талнах 56—57 Б-1
Талон 68—69 А-2
Талси 82—83 А-2

Талышские горы 136—137 Б-3
Тальменка 54—55 А-3
Тальное 106—107 В-2
Тамбов 38—39 Б-4
Тамбовская область 38—39
Тамдыбулак 162—163 Б-4
Тамница 28—29 В-2
Тамсалу 76—77 А-3
Тапа 76—77 А-3
Тапама, р. 50—51 А-2
Тара 52—53 Б-2
Тара, р. 52—53 Б-2
Тараклия 118—119 Б-2
Тараща 106—107 В-2
Тарбагатай, хр. 144—145 А-4
Тардоки-Янги г. 68—69 Г-2
Тарко-Сале 50—51 Б-2
Тартас, р. 52—53 Б-2
Тарту 76—77 Б-3
Тарутино 118—119 Б-2
Тарханкутский полуостров 112—113 Б-3
Тасбугет 154—155 А-2
Тасеева, р. 64—65 А-2
Тасеево 64—65 А-2
Тасты-Талды 148—149 Б-2
Тас-Юрях 62—63 А-3
Татарбунары 112—113 Б-1
Татарск 52—53 Б-2
Татарская АССР 40—41
Татарский пролив 68—69 Г-2
Тауз 136—137 А-1
Таураге 88—89 А-1
Таурова 52—53 А-1
Тауш 148—149 В-2
Тахиаташ 162—163 Б-2
Тахкуна, м. 76—77 А-2
Тахта 162—163 Б-2
Тахта Базар 176—177 Б-3
Тахтаброд 150—151 Б-1
Тахтакупыр 162—163 А-2
Ташанта 54—55 Б-4
Ташауз 176—177 А-3
Ташаузская область 176—177
Ташкент 164—165 А-3
Ташкентская область 164—165
Ташкепри 176—177 Б-3
Таш-Кумыр 170—171 Б-2
Таштагол 54—55 Б-3
Тбилиси 124—125 Б-3
Теберда 124—125 А-2
Тебулосмта, г. 124—125 А-3
Тевриз 52—53 А-1
Тегульдет 52—53 А-4
Теджен 176—177 Б-3
Теджен, р. 176—177 Б-3
Тейково 32—33 Б-4
Теке, оз. 150—151 Б-2
Текели 152—153 В-1
Телави 124—125 Б-4
Теленешты 118—119 А-2
Телецкое, оз. 54—55 Б-3
Тельшяй 88—89 А-1
Темир 146—147 Б-2
Темиртау (Томск. обл.) 54—55 А-3
Темиртау (Караганд. обл.) 150—151 В-2
Темников 40—41 Б-1
Темрюк 46—47 А-1
Тенге 146—147 Г-2
Тенгиз, оз. 144—145 А-3
Тендровская Коса, о. 112—113 Б-2
Тенкели 58—59 А-3
Теплик 106—107 В-1
Теребовля 104—105 В-2
Терек 124—125 А-3
Терек, р. 124—125 А-4
Териберка 28—29 А-1
Термез 164—165 Б-2
Терней 70—71 Б-2
Тернополь 104—105 В-2
Тернопольская область 104—105
Терпения, зал. 70—71 А-3
Терпения, м. 70—71 А-3
Терса, р. 42—43 А-3
Терсаккан, р. 148—149 Б-2
Терскей-Ала-Тоо, хр. 170—171 Б-3
Тертер, р. 136—137 Б-2
Тетерев, р. 106—107 Б-1
Тетиев 106—107 В-1
Тетюши 40—41 Б-3
Теча, р. 36—37 Б-3
Теша, р. 40—41 А-1
Тея 62—63 А-1
Тикси 58—59 А-2
Тилигульский лиман 118—119 Б-3
Тиманский кряж 30—31 В-1
Тимашевск 46—47 А-1
Тимирязевский 52—53 Б-3
Тимптон, р. 66—67 А-3
Тирасполь 118—119 Б-2
Титувенай 88—89 А-2
Тихая Сосна, р. 110—111 А-2
Тихвин 32—33 А-2
Тихорецк 46—47 А-2
Ткварчели 124—125 А-2
Ткибули 124—125 Б-2
Тлярата 124—125 Б-4
Тобол 148—149 Б-1
Тобол, р. 144—145 А-2
Тобольск 50—51 В-1
Тогур 52—53 А-3
Тогучин 52—53 Б-3
Токма 62—63 А-2
Токмак (Запорож. обл.) 108—109 Г-2
Токмак (Кир. ССР) 170—171 А-3
Токтогул 170—171 Б-2
Токтогульское вдхр. 170—171 Б-2
Толбачинский, влк. 60—61 В-1
Тольятти 40—41 Б-3
Томмот 58—59 Б-2
Томск 52—53 Б-3
Томская область 52—53
Томь, р. 54—55 А-4
Тоора-Хем 64—65 Б-2
Тоотси 76—77 А-2
Топки 54—55 А-3
Топозеро, оз. 28—29 Б-1
Топчиха 54—55 Б-2
Торго 62—63 А-4
Торез 110—111 В-2
Торжок 32—33 Б-2
Торопец 32—33 Б-2
Тосно 32—33 А-2
Тотьма 34—35 А-2
Тпиг 130—131 А-3
Тракай 88—89 Б-3
Триалетский хребет 124—125 Б-3
Троебратский 148—149 А-2
Троицк 48—49 А-3
Троицкое (Алт. кр.) 54—55 А-3
Троицкое (Ворошиловгр. обл.) 110—111 Б-2
Троицкое (Хабар. кр.) 68—69 Г-1
Троицко-Печорск 30—31 Г-2
Тростянец (Сумск. обл.) 108—109 Б-2
Тростянец (Винн. обл.) 118—119 А-2
Трошкунай 88—89 А-3
Трубчевск 38—39 Б-2

Трускавец 104—105 В-1
Туапсе 46—47 А-1
Тувинская АССР 64—65
Тугулым 36—37 Б-4
Тугур 68—69 В-1
Тузлы 118—119 Б-3
Туймазы 48—49 А-1
Тукумс 82—83 А-2
Тула 38—39 А-3
Тулома, р. 28—29 А-1
Тулун 62—63 Б-2
Тульская область 38—39
Тульчин 106—107 В-1
Тунук 170—171 Б-2
Тура 56—57 В-2
Тура, р. 36—37 Б-4
Туран 64—65 Б-1
Туранская низменность 12—13
Тургай 148—149 В-2
Тургай, р. 144—145 А-2
Тургайская ложбина 144—145 А-2
Тургайское плато 148—149 Б-1
Турианчай, р. 136—137 А-2
Туринск 36—37 Б-4
Туринская равнина 36—37 Б-3
Турка (Иркут. обл.) 64—65 Б-3
Турка (Львов. обл.) 104—105 В-1
Туркестан 154—155 Б-3
Туркестанский хребет 182—183 А-2
Туркмен-Кала 164—165 Б-1
Туркменская ССР 176—177
Турсунзаде 182—183 Б-2
Турткуль 162—163 Б-2
Туруханск 56—57 В-1
Туруханская низменность 50—51 Б-2
Тутаев 32—33 Б-3
Туюк 152—153 Г-2
Тыгда 66—67 Б-3
Тым, р. 52—53 А-3
Тында 66—67 А-3
Тырва 76—77 Б-3
Тырма 68—69 В-1
Тырныауз 124—125 А-2
Тээли 64—65 Б-1
Тюкалинск 52—53 Б-1
Тюлений, о. 46—47 А-4
Тюленьи, о-ва 146—147 В-1
Тюльган 48—49 Б-2
Тюлькубас 164—165 А-3
Тюменская область 50—51
Тюмень 50—51 Г-3
Тюп 170—171 А-4
Тюри 76—77 А-3
Тяжинский 54—55 А-3
Тянь-Шань, горы 12—13
Тяня 62—63 А-4

У

Убаган, р. 148—149 А-2
Убинское, оз. 52—53 Б-3
Уборть, р. 94—95 Б-3
Ува 36—37 Б-1
Уварово 38—39 Б-4
Уват 52—53 А-1
Углегорск 70—71 А-3
Углич 32—33 Б-3
Угольные Копи 60—61 Б-2
Угра 38—39 А-2
Угра, р. 38—39 А-2
Уда, р. (бас. Ангары) 62—63 Б-2
Уда, р. (бас. Охотского моря) 68—69 В-1
Удай, р. 106—107 Б-2
Удачный 58—59 А-2
Уджары 136—137 А-2
Удимский 34—35 А-3
Удмуртская АССР 36—37
Удская губа 68—69 Б-1
Удское 68—69 Б-1
Уж, р. 102—103 А-2
Ужава 82—83 А-1
Ужгород 104—105 В-1
Ужур 54—55 А-4
Узбекская ССР 160—161
Узген 170—171 Б-2
Узин 106—107 В-2
Узловая 38—39 А-3
Узунагач 170—171 А-3
Укл 146—147 Б-2
Укл, р. 146—147 Б-2
Уй, р. (бас. Иртыша) 52—53 Б-2
Уй, р. (бас. Тобола) 48—49 А-3
Укмерге 88—89 А-3
Украинская ССР 102—103
Уксянское 36—37 Б-4
Улан-Удэ 64—65 Б-3
Улан-Хол 44—45 Б-3
Улу 68—69 А-1
Улуюл, р. 52—53 А-4
Улытау 150—151 В-1
Улытау, г. 150—151 В-1
Ульбея, р. 68—69 А-2
Ульхан 62—63 А-3
Ульхаяк, р. 148—149 В-2
Улья, р. 68—69 Б-2
Ульяновка 106—107 Г-1
Ульяново 164—165 А-3
Ульяновск 40—41 Б-3
Ульяновская область 40—41
Ульяновский 150—151 В-2
Умань 106—107 В-1
Умба 28—29 Б-1
Умбозеро, оз. 28—29 Б-1
Унгены 118—119 А-1
Унжа, р. 34—35 Б-2
Унеча 38—39 Б-1
Упорово 36—37 Б-4
Урай 50—51 В-1
Урал, р. 12—13
Уральск 146—147 А-1
Уральская область 146—147
Уральские горы 12—13
Ура-Тюбе 182—183 А-2
Урга 162—163 А-2
Ургенч 162—163 Б-2
Ургут 164—165 Б-2
Урджар 152—153 В-2
Урдома 30—31 Г-1
Уренгой 50—51 Б-2
Урень 40—41 А-2
Уржум 34—35 Б-4
Урицкий 148—149 Б-2
Уруп 124—125 А-1
Уруп, о. 70—71 Б-4
Урюпинск 42—43 А-2
Уса, р. 30—31 В-2
Усмань 38—39 Б-3
Усмас, оз. 82—83 А-1
Усогорск 30—31 Г-1
Усолье 36—37 А-2
Усолье-Сибирское 62—63 Б-2
Уссури, р. 68—69 Г-1
Уссурийск 70—71 Б-1
Устиновка 118—119 А-4
Усть-Баргузин 64—65 Б-3
Усть-Белая 60—61 Б-2
Усть-Джегута 124—125 А-2
Усть-Донецкий 44—45 А-2

Устье 34—35 А-2
Усть-Илга 62—63 Б-2
Усть-Илимск 62—63 А-2
Усть-Илимское водохранилище 62—63 А-2
Усть-Ишим 52—53 А-1
Усть-Каменогорск 152—153 Б-2
Усть-Камчатск 60—61 В-1
Усть-Кан 54—55 Б-3
Усть-Кара 30—31 Б-2
Усть-Каренга 66—67 А-2
Усть-Катав 48—49 А-2
Усть-Кокса 54—55 Б-3
Усть-Куйга 58—59 А-3
Усть-Кут 62—63 Б-2
Усть-Лабинск 46—47 А-2
Усть-Луга 76—77 А-4
Усть-Мая 58—59 Б-3
Усть-Миль 68—69 А-1
Усть-Нера 58—59 Б-3
Усть-Нюкжа 66—67 А-3
Усть-Оленек 58—59 А-2
Усть-Омчуг 60—61 Б-1
Усть-Ордынский 62—63 Б-2
Усть-Ордынский Бурятский авт. округ 62—63 Б-2
Усть-Порт 56—57 Б-1
Усть-Тарка 52—53 Б-2
Усть-Улаган 54—55 Б-3
Устюжна 34—35 А-1
Устюрт, плато 144—145 Б-1
Устья, р. 34—35 А-2
Утена 88—89 А-3
Уфа 48—49 А-2
Уфа, р. 48—49 А-2
Ухта 30—31 Г-2
Уч-Аджи 176—177 Б-3
Учкудук 162—163 Б-3
Учур, р. 66—67 А-4
Ушарал 170—171 А-1
Ушачи 94—95 А-3
Уштобе 152—153 В-1
Уялы 162—163 А-2
Уяр 56—57 Г-1

Ф

Фабричный 152—153 Г-1
Фадеевский, о. 58—59 врезка
Фалешты 118—119 А-1
Фастов 106—107 В-1
Февральск 66—67 Б-4
Федоровка 148—149 Б-2
Федченко, ледник 182—183 Б-3
Феодосия 112—113 Б-4
Фергана 164—165 А-4
Ферганская область 164—165
Физули 136—137 Б-2
Финский залив 32—33 А-1
Флорешты 118—119 А-2
Форт-Шевченко 146—147 В-1
Фриза, прол. 70—71 Б-4
Фролово 42—43 Б-3
Фрунзе (Кир. ССР) 170—171 А-3
Фрунзе (Ошск. обл.) 170—171 Б-2
Фрунзовка 112—113 А-1
Фурманов 32—33 Б-4
Фурмановка 154—155 Б-4
Фурманово 146—147 А-1

Х

Хаапсалу 76—77 А-2
Хабаровск 68—69 Г-1
Хабаровский край 68—69
Хабары 54—55 А-2
Хаваст 164—165 А-3
Хаджибейский лиман 118—119 Б-3
Хадыженск 46—47 А-2
Хайдаркан 170—171 Б-2
Хакасская АО 56—57
Халач 164—165 Б-2
Халтурин 34—35 Б-3
Халясавэй 50—51 В-2
Хандыга 58—59 Б-3
Ханка, оз. 70—71 Б-1
Ханлар 136—137 А-2
Ханты-Мансийск 154—155 Б-4
Ханты-Мансийск 50—51 В-1
Ханты-Мансийский авт. округ 50—51 В-1
Хапчеранга 66—67 Б-1
Харабали 44—45 Б-4
Харловка 28—29 А-2
Харовск 34—35 А-2
Харцызск 110—111 В-2
Харьков 110—111 Б-1
Харьковская область 110—111
Хасавюрт 46—47 Б-4
Хатанга 56—57 Б-2
Хатанга, р. 56—57 Б-2
Хатлонская область 182—183 Б-2
Хачмас 136—137 А-3
Хашури 124—125 Б-3
Хвалынск 42—43 А-4
Хватовка 42—43 А-4
Херсон 112—113 А-3
Херсонес, м. 112—113 Б-3
Херсонская область 112—113
Хета, р. 56—57 Б-1
Хибины, горы 28—29 А-1
Хива 162—163 Б-2
Хийумаа, о. 76—77 А-1
Хилок 66—67 Б-1
Хиславичи 94—95 А-4
Хмельник 106—107 В-1
Хмельницкая область 104—105
Хмельницкий 104—105 В-2
Хову-Аксы 64—65 Б-1
Ходжейли 162—163 Б-2
Хойники 94—95 Б-3
Холм 32—33 Б-2
Холмогоры 28—29 В-2
Холмск 70—71 Б-3
Холмы 106—107 А-2
Хонуу 58—59 А-3
Хопёр, р. 42—43 Б-2
Хор 68—69 Г-1
Хор, р. 68—69 Г-1
Хорезмская область 162—163
Хоринск 64—65 Б-4
Хорог 182—183 Б-3
Хорол 108—109 Б-1
Хорол, р. 108—109 Б-1
Хоростков 104—105 В-2
Хотин 104—105 В-2
Хохольский 110—111 А-2
Храми, р. 124—125 Б-3
Хромтау 148—149 В-1
Худат 136—137 А-3
Хуло 124—125 Б-2
Хулхута 44—45 Б-3
Хуст 104—105 Г-1

Ц

Цагери 124—125 А-2
Целиноград 150—151 Б-1
Целиноградская область 148-149, 150-151

Центрально-Тунгусское плато 62—63 А-2
Цесис 82—83 А-3
Цильна 40—41 Б-3
Цимлянск 44—45 А-2
Цимлянское водохранилище 42—43 Б-3
Ципанда 68—69 Б-1
Цители-Цкаро 124—125 Б-4
Цна, р. 38—39 Б-4
Цнори 124—125 Б-4
Цхакая 124—125 Б-2
Цхалтубо 124—125 Б-2
Цхинвали 124—125 Б-3
Цюрупинск 112—113 А-3

Ч

Чаваньга 28—29 Б-2
Чагда 68—69 Б-1
Чагода 34—35 А-1
Чагыл 162—163 Б-1
Чадан 64—65 Б-1
Чадыр-Лунга 118—119 Б-2
Чаек 170—171 Б-3
Чайковский 36—37 Б-2
Чаны, оз. 52—53 Б-2
Чапаев 146—147 А-1
Чапаево 62—63 А-4
Чапаевск 40—41 Б-3
Чаплинка 112—113 А-3
Чаплино 108—109 В-2
Чаплыгин 38—39 Б-3
Чара, р. 66—67 А-2
Чардара 154—155 Б-3
Чарджоу 176—177 А-3
Чарджоуская область 176—177
Чаренцаван 130—131 А-2
Чарск 152—153 Б-1
Чарын 170—171 А-4
Чарыш, р. 54—55 Б-2
Чаткал, р. 170—171 Б-2
Чаткальский хребет 164—165 А-3
Чебоксарское водохранилище 40—41 А-2
Чебоксары 40—41 А-2
Чегдомын 68—69 В-1
Челбас, р. 110—111 Г-2
Челекен 176—177 А-1
Челкар 148—149 В-1
Челябинск 48—49 А-3
Челябинская область 48—49
Чемал 54—55 Б-3
Чемдальск 62—63 А-2
Чепца, р. 34—35 Б-4
Червень 94—95 А-3
Червоноград 104—105 Б-1
Черемушки 64—65 Б-1
Черемхово 62—63 Б-2
Черепаново 52—53 Б-3
Череповец 34—35 А-1
Черкасская область 106—107
Черкассы 106—107 В-2
Черкесск 46—47 А-2
Черлак 50—51 Г-2
Чермоз 36—37 Б-2
Черная 30—31 Б-2
Чернево 76—77 А-4
Чернигов 106—107 Б-2
Черниговская область 106—107
Черниговское Полесье 106—107 Б-2
Чернобыль 106—107 Б-1
Черновицкая область 104—105
Черновцы 104—105 В-2
Черногорск 54—55 А-4
Черное море 12—13
Черноморское 112—113 Б-3
Чернореченский 36—37 А-1
Чернушка 36—37 Б-2
Чернышева, гряда 30—31 В-2
Чернышевск 66—67 Б-2
Чернянка 110—111 А-2
Черняховск 38—39 врезка
Черский 58—59 А-4
Черского, хр. 58—59 А-3
Чечельник 118—119 А-2
Чечено-Ингушская АССР 46—47
Чечень, о. 46—47 Б-4
Чешская губа 30—31 В-1
Чиатура 124—125 Б-2
Чиганак 154—155 А-4
Чиили 154—155 Б-2
Чикой, р. 66—67 Б-1
Чикурачки, влк. 70—71 А-4
Чилик 152—153 Г-1
Чимбай 162—163 А-2
Чимишлия 118—119 Б-2
Чимкент 154—155 Б-3
Чимкентская область 154—155
Чингирлау 146—147 А-2
Чиринда 56—57 Б-2
Чирип, влк. 70—71 Б-3
Чирка, р. 28—29 В-1
Чирчик 164—165 А-3
Чирчик, р. 164—165 А-3
Чистозерное 52—53 Б-2
Чистополь 40—41 А-3
Чистый 62—63 Б-2
Чита 66—67 Б-2
Читинская область 66—67
Чихачево 32—33 Б-1
Чихой, р. 64—65 Б-3
Чишмы 48—49 А-2
Чокпар 154—155 Б-4
Чолпан-Ата 170—171 А-3
Чоп 104—105 В-1
Чортков 104—105 В-2
Чу 154—155 Б-4
Чу, р. 144—145 Б-3
Чувашская АССР 40—41
Чугуев 110—111 Б-1
Чугуевка 70—71 Б-1
Чудово 32—33 А-2
Чудское озеро 76—77 А-4
Чукотский авт. округ 60—61 А-1
Чукотский полуостров 60—61 Б-2
Чукотское море 12—13
Чукотское нагорье 60—61 А-2
Чукуркак 162—163 А-3
Чулаковка 118—119 Б-4
Чулым 52—53 Б-3
Чулым, р. (бас. Оби) 52—53 Б-3
Чулым, р. (бас. оз. Чаны) 52—53 А-3
Чулышман, р. 54—55 Б-3
Чульман 58—59 Б-2
Чумикан 68—69 Б-1
Чумыш, р. 54—55 А-3
Чуна, р. 64—65 А-2
Чунджа 152—153 Г-1
Чунский 62—63 Б-2
Чуня, р. 56—57 В-2
Чур 36—37 Б-1
Чусовая, р. 36—37 Б-3
Чусовой 36—37 Б-2
Чуст 164—165 А-4
Чуя, р. 54—55 Б-4

Ш

Шавикл, г. 124—125 Б-2
Шаган, р. 152—153 Б-1

Шагонар 64—65 Б-1
Шадринск 48—49 А-3
Шакяй 88—89 Б-2
Шалкар, оз. 146—147 А-1
Шальчининкай 88—89 Б-3
Шамары 36—37 Б-2
Шамхор 136—137 А-2
Шантарские острова 68—69 Б-1
Шарковщина 82—83 Б-4
Шарлык 40—41 Б-4
Шарья 34—35 Б-3
Шатура 38—39 А-3
Шахрисабз 164—165 Б-2
Шахтинск 150—151 В-2
Шахты 44—45 А-2
Шахунья 40—41 А-2
Шацк (Волын. обл.) 104—105 А-1
Шацк (Рязан. обл.) 38—39 А-4
Швенчёнеляй 88—89 А-3
Швянтойи, р. 88—89 А-3
Шебекино 42—43 А-1
Шебунино 70—71 Б-3
Шевченко 146—147 В-1
Шедок 46—47 А-2
Шеки 136—137 А-2
Шексна 34—35 А-1
Шелихова, зал. 60—61 Б-1
Шелковская 124—125 А-4
Шелонь, р. 32—33 Б-1
Шемаха 136—137 А-3
Шемонаиха 152—153 А-2
Шенкурск 30—31 Г-1
Шентала 40—41 Б-3
Шепетовка 104—105 Б-2
Шерабад 164—165 Б-2
Шерешево 104—105 А-1
Шерловая 66—67 Б-2
Шетпе 146—147 В-2
Шидерти, р. 150—151 Б-2
Шидерты 150—151 Б-2
Шилале 88—89 А-1
Шилка 66—67 Б-2
Шилка, р. 66—67 Б-2
Шилово 38—39 А-3
Шилуте 88—89 А-1
Шильда 48—49 Б-2
Шимановск 66—67 Б-3
Шипуново 54—55 Б-2
Шира 56—57 Г-1
Ширванская равнина 136—137 А-2
Ширвинтос 88—89 Б-3
Ширяево 112—113 А-2
Шоптыколь 150—151 Б-2
Шортанды 150—151 Б-1
Шостка 108—109 А-1
Шпола 106—107 В-2
Шубаркудук 146—147 Б-2
Шубарши 148—149 В-1
Шугур 36—37 А-4
Шумерля 40—41 А-2
Шумиха 48—49 А-3
Шунак, г. 150—151 Г-2
Шунгай 42—43 Б-4
Шуша 136—137 Б-2
Шушенское 56—57 Г-1
Шуя 32—33 Б-4
Шяуляй 88—89 А-2
Шяшупе, р. 88—89 Б-2

Щ

Щара, р. 94—95 Б-2
Щекино 38—39 А-3
Щельяюр 30—31 В-2
Щербакты 150—151 Б-2
Щигры 38—39 Б-2
Щорс 106—107 А-2
Щучин 94—95 Б-2
Щучинск 150—151 Б-1
Щучье 50—51 Г-1

Ы

Ырбан 64—65 Б-2

Э

Эвенкийский авт. округ 56—57 В-1
Эвенск 60—61 Б-1
Эгвекинот 60—61 А-2
Экибастуз 150—151 Б-2
Экимчан 66—67 А-4
Эконда 56—57 В-2
Элва 76—77 Б-3
Элея 82—83 Б-2
Элиста 44—45 Б-3
Эльбан 68—69 В-1
Эльбрус, г. 46—47 Б-2
Эльбрусский 124—125 А-2
Эльдикан 58—59 Б-3
Эльтон 42—43 Б-4
Эльтон, оз. 42—43 Б-4
Эмайыги, р. 76—77 Б-3
Эмба 148—149 В-1
Эмба, р. 144—145 Б-2
Эмель, р. 152—153 В-2
Эммасте 76—77 А-2
Энгельс (Кзыл.-Орд. обл.) 154—155 А-2
Энгельс (Сарат. обл.) 42—43 А-3
Энгурес, оз. 82—83 А-2
Энергетик 48—49 Б-2
Эргли 82—83 А-3
Эрзин 64—65 Б-2
Эркен-Шахар 124—125 А-2
Эртиль 42—43 А-2
Эссо 60—61 В-1
Эстонская ССР 76—77
Эчмиадзин 130—131 Б-1

Ю

Юг, р. 34—35 А-3
Юго-Камский 36—37 Б-2
Юго-Осетинская АО 124—125 Б-3
Югоренок 58—59 Б-3
Югорский полуостров 30—31 Б-2
Югорский Шар, прол. 30—31 Б-2
Югыдъяг 30—31 Г-2
Юдома, р. 68—69 А-2
Южно-Енисейский 64—65 А-2
Южно-Курильск 70—71 Б-3
Южно-Сахалинск 70—71 Б-3
Южно-Сухокумск 46—47 А-3
Южноукраинск 112—113 А-2
Южноуральск 48—49 А-3
Южный Буг, р. 102—103 Б-2
Юкагирское плоскогорье 58—59 А-1
Юксеево 36—37 А-2
Юма 28—29 В-1
Юмашево 40—41 А-4
Юрбаркас 88—89 Б-2
Юрга 54—55 А-3
Юрмала 82—83 А-2
Юровск 52—53 А-1
Юрьевец 32—33 Б-4
Юрья 34—35 А-4
Юрюнг-Хая 58—59 А-2

Юхнов 94—95 А-4
Юшкозеро 28—29 В-1

Я

Яблоновый хребет 66—67 Б-1
Яворов 104—105 Б-1
Ягодное 60—61 Б-1
Ягодный 36—37 А-4
Яготин 106—107 Б-2
Яйва 36—37 А-2
Яккабаг 164—165 Б-2
Якутск 58—59 Б-2
Якутская АССР 58—59
Ялпуг, оз. 112—113 Б-1
Ялта 112—113 Б-3
Ялуторовск 50—51 Г-1
Ямал, п-ов 50—51 А-1
Ямало-Ненецкий авт. округ 50—51 Б-1
Ямантау, г. 48—49 А-2
Ямбург 50—51 Б-2
Ямм 76—77 Б-4
Ямполь 106—107 Г-1
Ямск 60—61 Б-1
Яна, р. 58—59 А-3
Янгиер 164—165 А-3
Янгиюль 164—165 А-3
Яныкурган 154—155 Б-2
Японское море 12—13
Яр 36—37 Б-1
Яранск 34—35 Б-3
Ярваканди 76—77 А-2
Ярега 30—31 Г-2
Ярославль 32—33 Б-3
Ярославская область 32—33
Ярцево (Краснояр. кр.) 56—57 В-1
Ярцево (Смол. обл.) 38—39 А-1
Ясельда, р. 94—95 Б-2
Ясногорск 38—39 А-3
Ясный 48—49 Б-2
Яунелгава 82—83 Б-3
Яунпиебалга 82—83 А-3
Яшкино 54—55 А-3
Яшкуль 44—45 Б-3
Яя 54—55 А-3

26 Бакинских Комиссаров, им. (Азерб. ССР) 136—137 Б-3
26 Бакинских Комиссаров, им. (Туркм. ССР) 176—177 А-1

ОГЛАВЛЕНИЕ

Стр.		Масштаб
3	Союз Советских Социалистических Республик	
4—5	Москва—город-герой, столица СССР и Российской СФСР	Схематический план
6—7	Союз Советских Социалистических Республик (политическая карта)	1:65 000 000
8—9	Политико-административное деление СССР	
10—11	Часовые пояса СССР	1:65 000 000
12—13	Физическая карта СССР	1:65 000 000
14—18	СССР (справочные сведения)	
19	Российская Советская Федеративная Социалистическая Республика	
20—21	Российская СФСР (политико-административная карта)	1:60 000 000
22—27	Российская СФСР (справочные сведения)	
28—29	Мурманская область, Карельская АССР	1:8 000 000
30—31	Архангельская область, Коми АССР	1:15 000 000
32—33	Ленинградская, Псковская, Новгородская, Калининская, Ярославская, Ивановская, Владимирская области	1:8 000 000
34—35	Вологодская, Костромская, Кировская области	1:8 000 000
36—37	Удмуртская АССР, Пермская, Свердловская области	1:8 000 000
38—39	Смоленская, Московская, Калужская, Тульская, Рязанская, Брянская, Орловская, Липецкая, Тамбовская, Курская Калининградская области	1:8 000 000

40—41	Горьковская область, Татарская АССР, Марийская АССР, Чувашская АССР, Мордовская АССР, Ульяновская, Пензенская, Куйбышевская области	1:8 000 000
42—43	Белгородская, Воронежская, Саратовская, Волгоградская области	1:8 000 000
44—45	Ростовская, Астраханская области, Калмыцкая АССР	1:8 000 000
46—47	Краснодарский край, Ставропольский край, Кабардино-Балкарская АССР, Северо-Осетинская АССР, Чечено-Ингушская АССР, Дагестанская АССР	1:8 000 000
48—49	Башкирская АССР, Оренбургская, Челябинская, Курганская области	1:10 000 000
50—51	Тюменская область	1:20 000 000
52—53	Омская, Томская, Новосибирская области	1:10 000 000
54—55	Кемеровская область, Алтайский край	1:10 000 000
56—57	Красноярский край	1:25 000 000
58—59	Якутская АССР	1:25 000 000
60—61	Магаданская, Камчатская области	1:25 000 000
62—63	Иркутская область	1:15 000 000
64—65	Тувинская АССР, Бурятская АССР	1:15 000 000
66—67	Читинская, Амурская области	1:15 000 000
68—69	Хабаровский край	1:15 000 000
70—71	Приморский край, Сахалинская область	1:15 000 000
72—73	Эстонская Советская Социалистическая Республика (справочные сведения)	1:15 000 000
74—75	Таллин — столица Эстонской ССР	Схематический план
76—77	Эстонская ССР	1:4 000 000
78—79	Латвийская Советская Социалистическая Республика (справочные сведения)	
80—81	Рига — столица Латвийской ССР	Схематический план
82—83	Латвийская ССР	1:4 000 000
84—85	Литовская Советская Социалистическая Республика (справочные сведения)	
86—87	Вильнюс — столица Литовской ССР	Схематический план
88—89	Литовская ССР	1:4 000 000
90—91	Белорусская Советская Социалистическая Республика (справочные сведения)	
92—93	Минск — город-герой, столица Белорусской ССР	Схематический план
94—95	Белорусская ССР	1:7 000 000
96—99	Украинская Советская Социалистическая Республика (справочные сведения)	
100—101	Киев — город-герой, столица Украинской ССР	Схематический план
102—103	Украинская ССР	1:10 000 000
104—105	Волынская, Ровенская, Львовская, Тернопольская, Хмельницкая, Закарпатская, Ивано-Франковская, Черновицкая области	1:5 000 000
106—107	Житомирская, Киевская, Черниговская, Винницкая, Черкасская, Кировоградская (запад) области	1:5 000 000

108—109	Сумская, Полтавская, Кировоградская (восток), Днепропетровская, Запорожская области	1:5 000 000
110—111	Харьковская, Ворошиловградская, Донецкая области	1:5 000 000
112—113	Одесская, Николаевская, Херсонская, Крымская области	1:5 000 000
114—115	Молдавская Советская Социалистическая Республика (справочные сведения)	
116—117	Кишинев — столица Молдавской ССР	Схематический план
118—119	Молдавская ССР	1:4 000 000
120—121	Грузинская Советская Социалистическая Республика (справочные сведения)	
122—123	Тбилиси — столица Грузинской ССР	Схематический план
124—125	Грузинская ССР	1:5 000 000
126—127	Армянская Советская Социалистическая Республика (справочные сведения)	
128—129	Ереван — столица Армянской ССР	Схематический план
130—131	Армянская ССР	1:5 000 000
132—133	Азербайджанская Советская Социалистическая Республика (справочные сведения)	
134—135	Баку — столица Азербайджанской ССР	Схематический план
136—137	Азербайджанская ССР	1:5 000 000
138—141	Казахская Советская Социалистическая Республика (справочные сведения)	
142—143	Алма-Ата — столица Казахской ССР	Схематический план
144—145	Казахская ССР	1:25 000 000
146—147	Уральская, Гурьевская, Актюбинская (запад) области	1:10 000 000
148—149	Кустанайская, Актюбинская (восток), Целиноградская (запад), Джезказганская (запад) области	1:10 000 000
150—151	Северо-Казахстанская, Кокчетавская, Целиноградская (восток), Павлодарская, Карагандинская, Джезказганская (восток) области	1:10 000 000
152—153	Семипалатинская, Восточно-Казахстанская, Алма-Атинская, Талды-Курганская области	1:10 000 000
154—155	Кзыл-Ординская, Чимкентская, Джамбулская области	1:10 000 000
156—157	Узбекская Советская Социалистическая Республика (справочные сведения)	
158—159	Ташкент — столица Узбекской ССР	Схематический план
160—161	Узбекская ССР	1:15 000 000
162—163	Каракалпакская АССР, Хорезмская, Самаркандская (север) области	1:8 000 000
164—165	Бухарская, Самаркандская (юг), Сырдарьинская, Ташкентская, Наманганская, Андижанская, Ферганская, Кашкадарьинская, Сурхандарьинская области	1:8 000 000
166—167	Киргизская Советская Социалистическая Республика (справочные сведения)	

168—169	Фрунзе—столица Киргизской ССР..	Схематический план
170—171	Киргизская ССР.....	1:8 000 000
172—173	Туркменская Советская Социалистическая Республика (справочные сведения)	
174—175	Ашхабад—столица Туркменской ССР	Схематический план
176—177	Туркменская ССР.....	1:10 000 000
178—179	Таджикская Советская Социалистическая Республика (справочные сведения)	
180—181	Душанбе—столица Таджикской ССР	Схематический план
182—183	Таджикская ССР.....	1:8 000 000
184—185	Условные обозначения	
186—189	Сокращения, принятые в атласе	
190—246	Указатель географических названий	

ДЛЯ ЗАМЕТОК

ДЛЯ ЗАМЕТОК

ДЛЯ ЗАМЕТОК

ДЛЯ ЗАМЕТОК

ЛЕНИНГРАД